






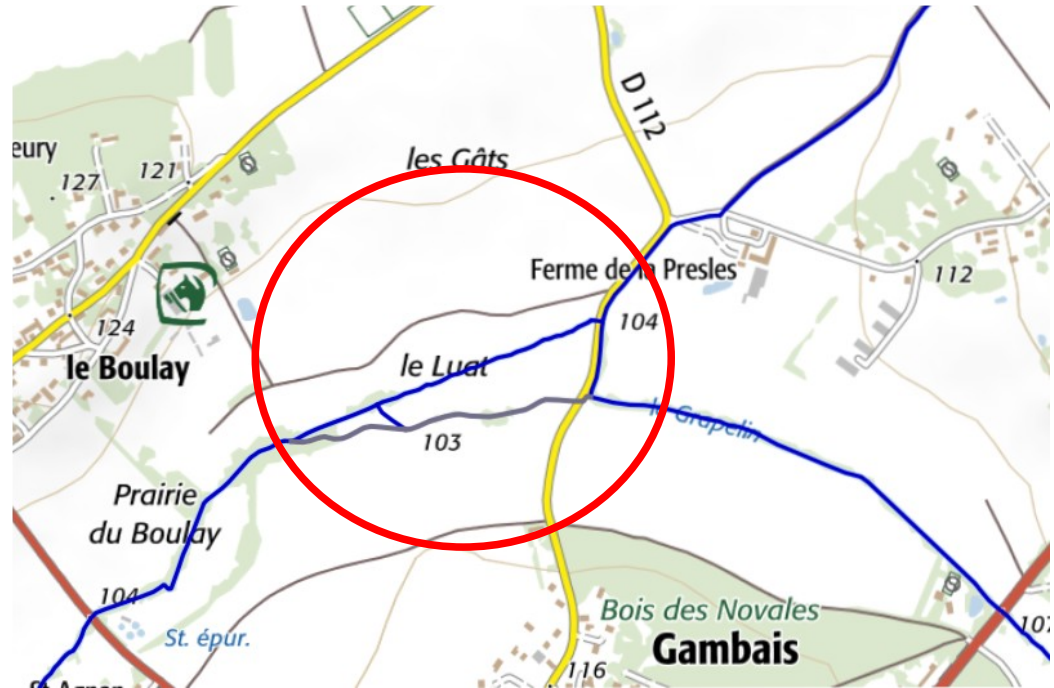
# ANNEXE : synthèse cartographique des modifications de la carte des cours d'eau

Commune : Gambais

Objet de la demande : le deuxième bras n'existe pas sur le terrain

décision après expertise/analyse : fossé


- ▼   **Hydrographie - 2023**
-  avéré
  -  avéré busé
  -  canal
  -  fossé
  -  indéterminé

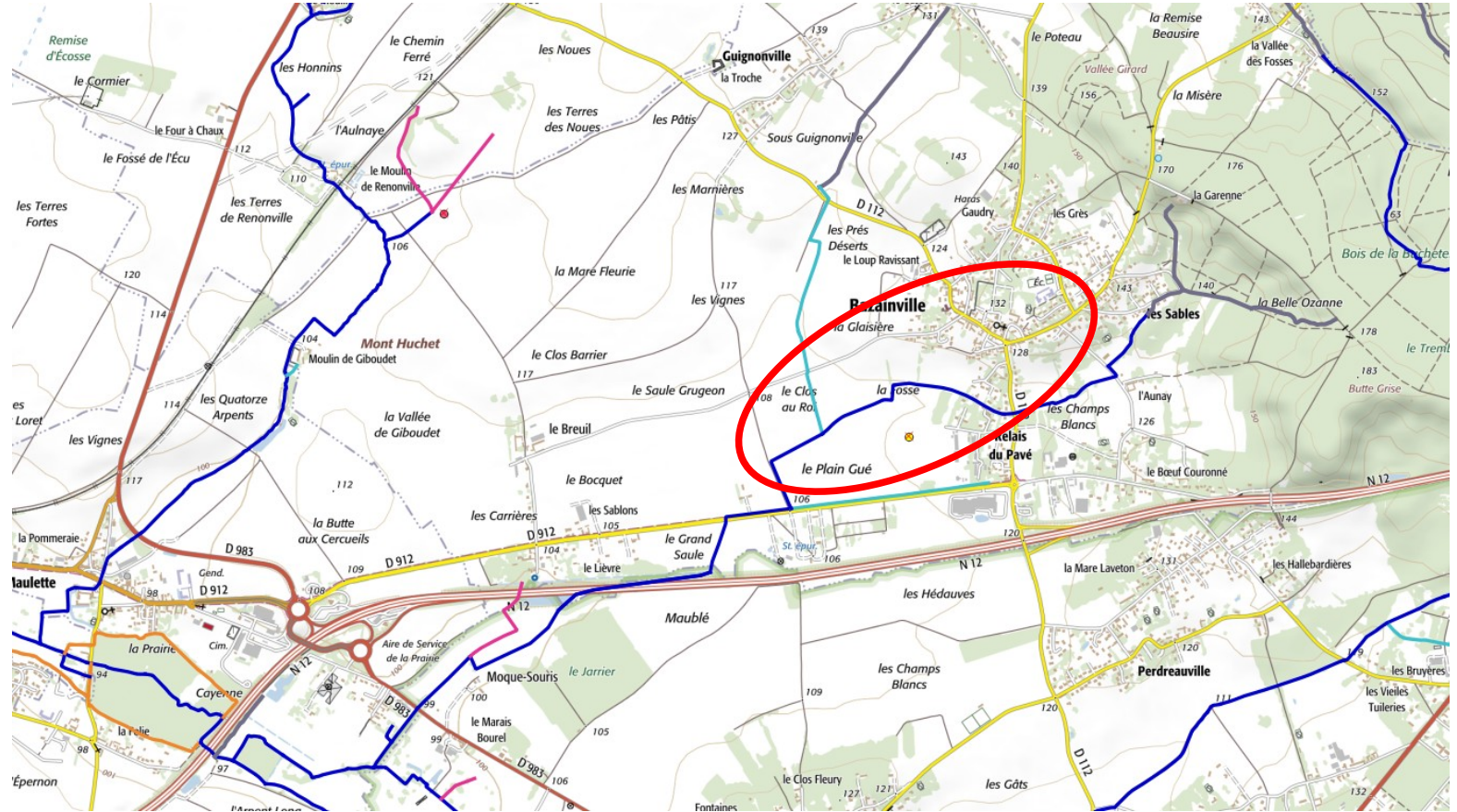




Commune : Bazainville

Objet de la demande : l'écoulement semble être un fossé  
décision après expertise/analyse : cours d'eau avéré

- ▼   **Hydrographie - 2023**
-  avéré
  -  avéré busé
  -  canal
  -  fossé
  -  indéterminé





Commune : Maulette/Dannemarie

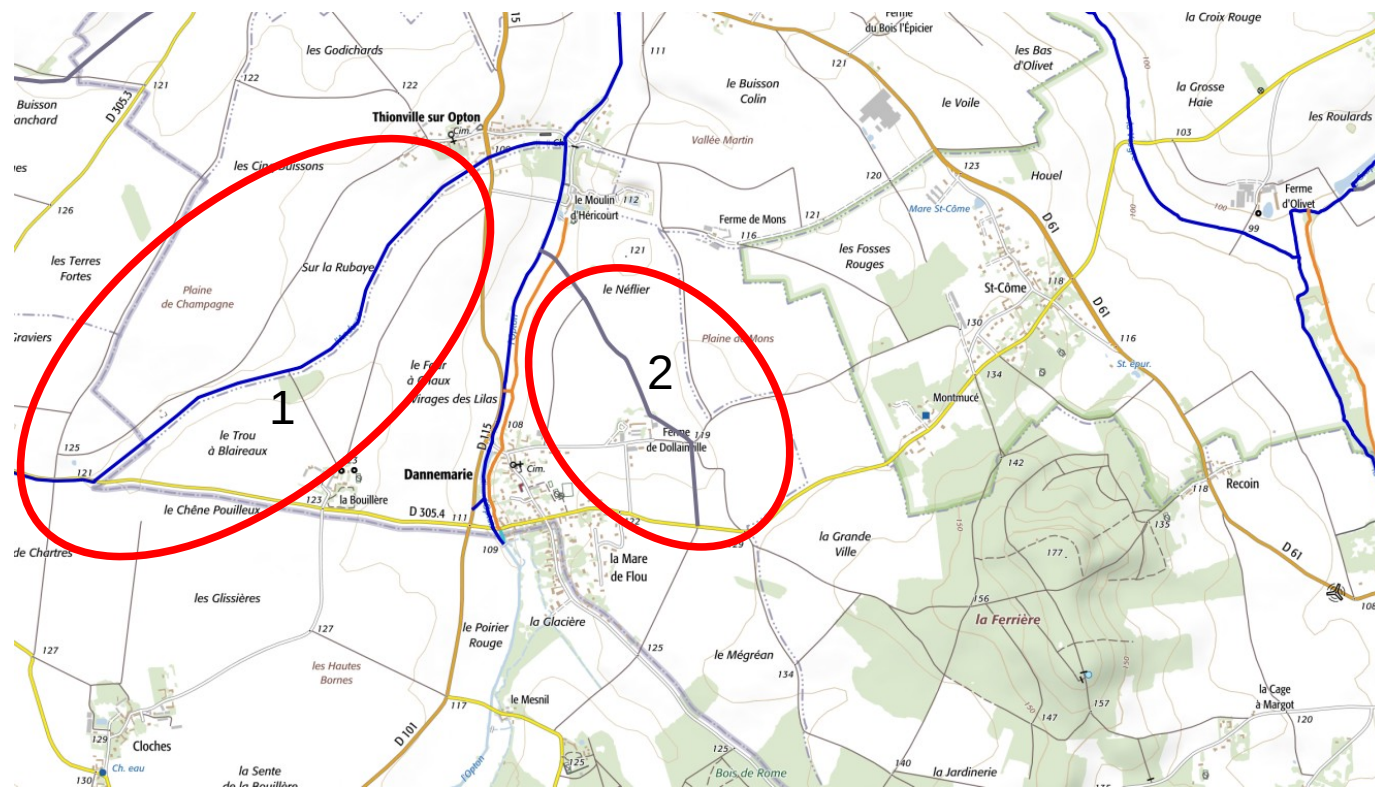
1.Objet de la demande : fossé à l'aval

décision après expertise/analyse : cours d'eau avéré

2.Objet de la demande : fossé à l'aval

décision après expertise/analyse : fossé sur tout le linéaire





- ▼   **Hydrographie - 2023**
- avéré
  - avéré busé
  - canal
  - fossé
  - indéterminé





Commune : L'Étang-la-ville

Objet de la demande : écoulements non cartographiés, déterminer le statut  
décision après expertise/analyse : cours d'eau avéré

- ▼   **Hydrographie - 2023**
-  avéré
  -  avéré busé
  -  canal
  -  fossé
  -  indéterminé

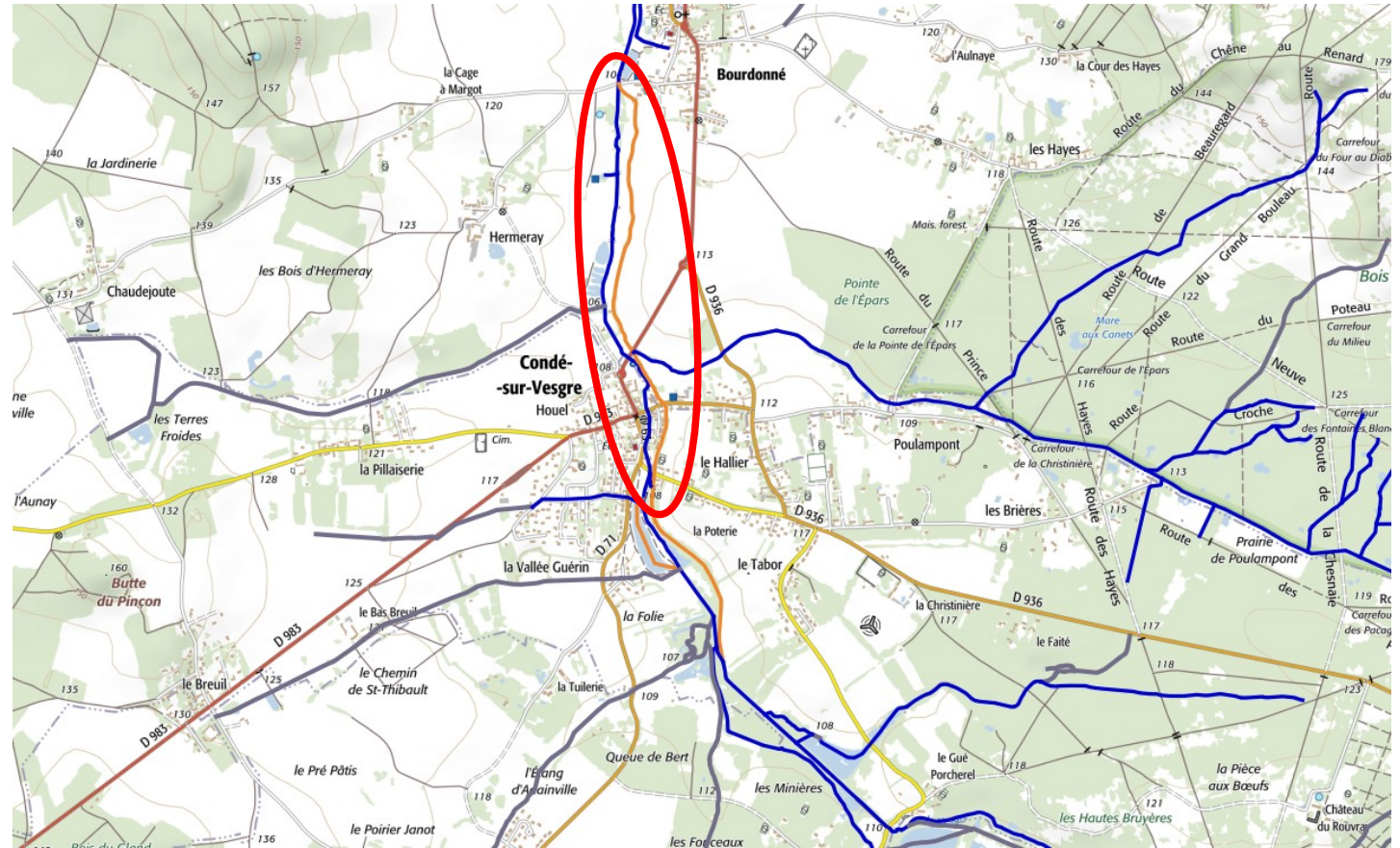


Commune : Condé-sur-Vesgre

Objet de la demande : Distinguer bief et le cours d'eau

décision après expertise/analyse : bief localisé à droite (côté moulin)

- ▼   **Hydrographie - 2023**
- avéré
  - avéré busé
  - canal
  - fossé
  - indéterminé







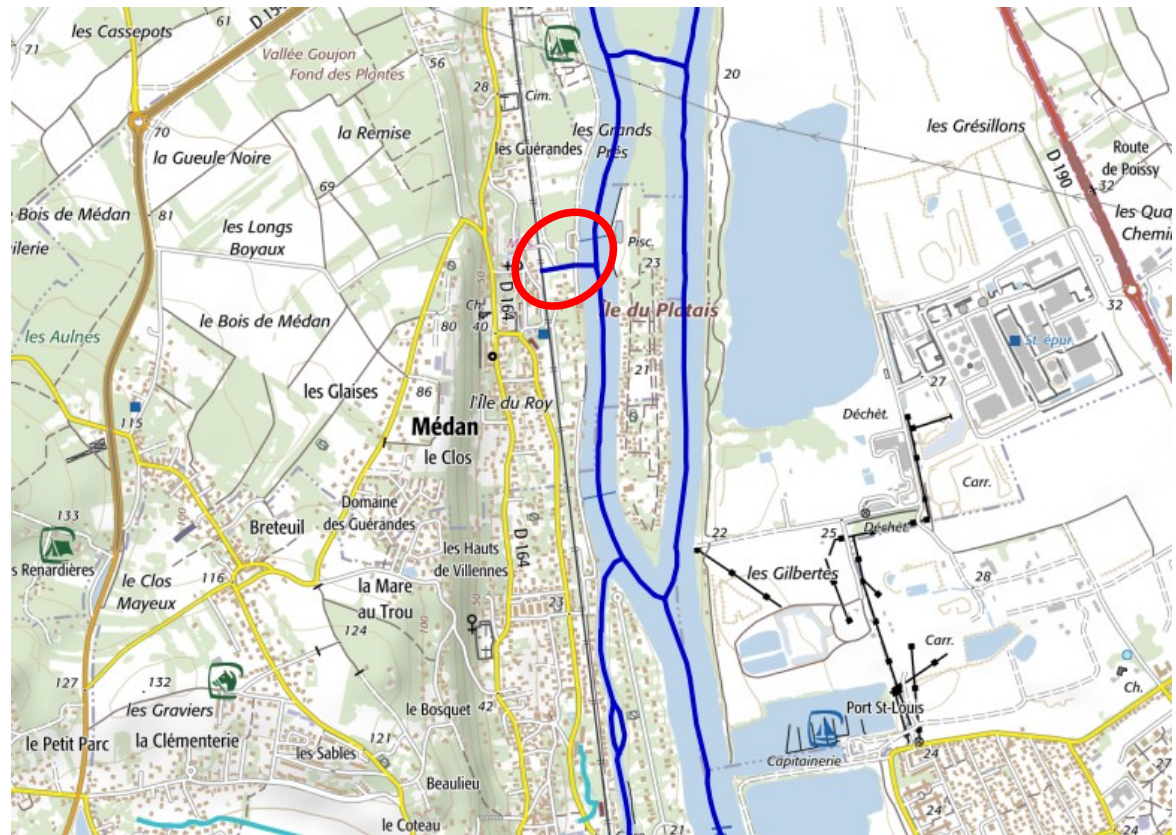


Commune : Médan

Objet de la demande : écoulement non cartographié

décision après expertise/analyse : cours d'eau avéré

- ▼   **Hydrographie - 2023**
-  avéré
  -  avéré busé
  -  canal
  -  fossé
  -  indéterminé



Commune : Les Essarts le Roi


Objet de la demande : (pas de demande) expertisée à l'occasion d'une visite terrain de la DDT  
décision après expertise/analyse : cours d'eau avéré

- ▼   **Hydrographie - 2023**
- avéré**
  - avéré busé**
  - canal**
  - fossé**
  - indéterminé**



Commune : Gambais

Objet de la demande : (pas de demande) expertisée à l'occasion d'une visite terrain de la DDT  
décision après expertise/analyse : cours d'eau avéré

- ▼   **Hydrographie - 2023**
-  avéré
  -  avéré busé
  -  canal
  -  fossé
  -  indéterminé

