



**Plan de prévention des risques naturels prévisibles (PPRN)
mouvements différentiels de terrain
liés au phénomène de retrait-gonflement
des argiles**

Département des Yvelines


LEGENDE

-  Zone fortement exposée (B1)
-  Zone faiblement à moyennement exposée (B2)

commune : MAGNANVILLE

Carte de zonage réglementaire

D.D.T. des Yvelines
Service de l'environnement
35, rue de Noailles - BP 1115
78011 VERSAILLES CEDEX
Sources des données :
Rapport BRGM RP-53074-FR, août 2005
Fond cartographique numérique :
Copyright Scan 25 IGN, BD parcellaire, La chef du Service de l'Environnement,
Réalisation DDT/STAN
7/10/2012



Anne-Marie ROBERT

Plan
approuvé le :
- 9 DEC. 2013

