Secteur d'information sur les Sols (SIS)

Identification

Identifiant	78SIS05579
Nom usuel	CHRISTIAN RECUPER
Adresse	54 chemin des Sirettes
Lieu-dit	
Département	YVELINES - 78
Commune principale	ROSNY SUR SEINE - 78531
Caractéristiques du SIS	Le site a accueilli de 2002 à 2013 une activité de récupération de ferraille et de dépollution automobile sans autorisation au titre des installations classées ni agrément VHU (véhicule hors d'usage) sur une superficie de 5830 m² (hors partie Sud de la parcelle ZK 42). Cette activité a été constatée par l'inspection des installations classées en 2008 suite à la plainte d'une association locale. Dans le cadre d'un déménagement de ces activités, l'entreprise CHRISTIAN RECUPER a notifié la cessation d'activité du site en 2013 . Ainsi, le site a été mis en sécurité par l'évacuation des produits dangereux (cuve de gasoil) et des déchets (ferrailles et métaux) ainsi que le transfert des installations vers le nouveau site. En 2014, l'exploitant a fourni un diagnostic de l'état des milieux qui a mis en évidence la présence d'hydrocarbures C10-C40 et de HAP (hydrocarbures aromatiques polycycliques) dans les sols dont les teneurs sont compatibles à un usage industriel. Actuellement, il subsiste sur site l'entreposage de bennes et le stationnement et l'entretien des véhicules sur la partie Nord (utilisée par la société CHRISTIAN RECUPER) du site. La partie Sud (non exploitée) de la parcelle ZK 42 est occupée par une habitation.
Etat technique	Site "banalisable" (pour un usage donné), pas de contrainte particulière après diagnostic, ne nécessite pas de surveillance
Observations	En cas de changement d'usage du terrain, une étude complémentaire sera nécessaire afin de juger de la compatibilité de cet usage avec l'état connu de la pollution.

Références aux inventaires

Organisme	Base	Identifiant	Lien
Administration - DRIEE IF	Base S3IC (Installations Classées)	65.13315	

Sélection du SIS

Statut	Consultable
Critère de sélection	
Commentaires sur la sélection	

Caractéristiques géométriques générales

Coordonnées du centroïde	601500.0 , 6878621.0 (Lambert 93)
Superficie totale	9445 m²
Perimètre total	646 m

Liste parcellaire cadastral

Date de vérification du parcellaire

Commune	Section	Parcelle	Date génération
ROSNY SUR SEINE	ZK	35	23/07/2017
ROSNY SUR SEINE	ZK	184	23/07/2017
ROSNY SUR SEINE	ZK	37	23/07/2017
ROSNY SUR SEINE	ZK	42	23/07/2017
ROSNY SUR SEINE	ZK	36	23/07/2017

Documents

Titre	Commentaire	Diffusé
Cadastres	MAJ le 13/07/2017	Oui
Vue aérienne	Source : geoportail.gouv.fr	Oui
Plan du site	Extrait de rapport de la société	Non

Cartographie

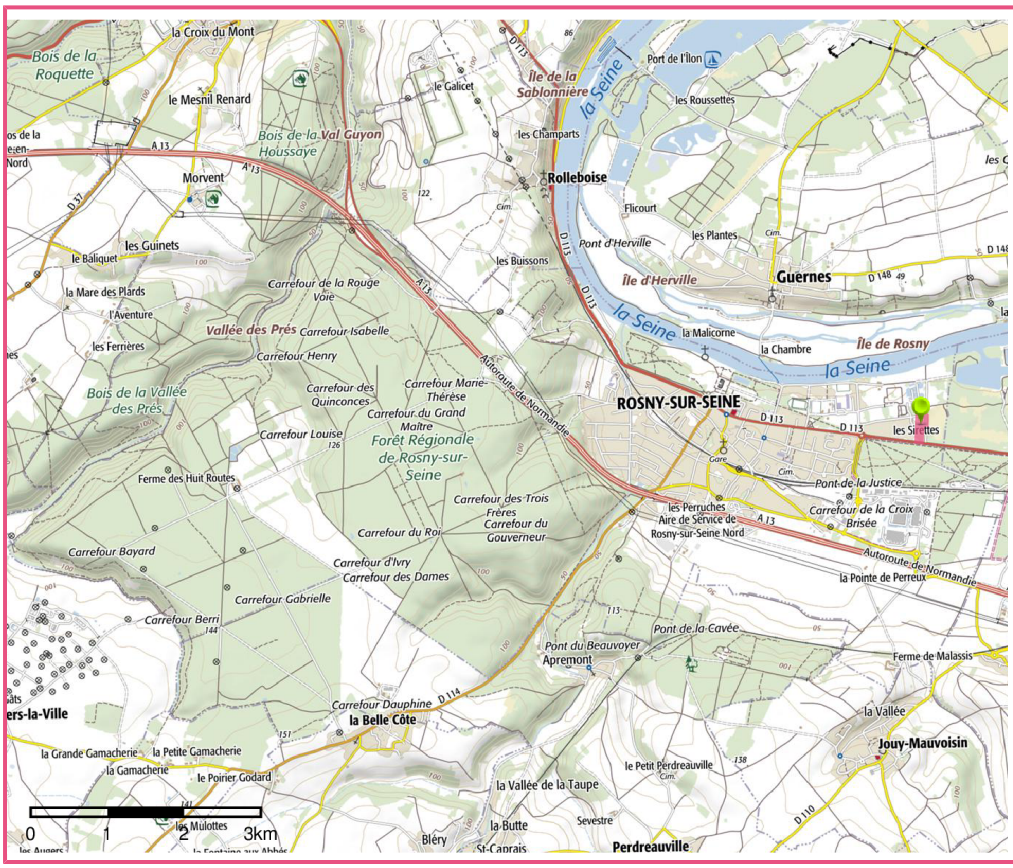

Périmètre du SIS
Cartes IGN - IGN

Identifiant : 78SIS05579

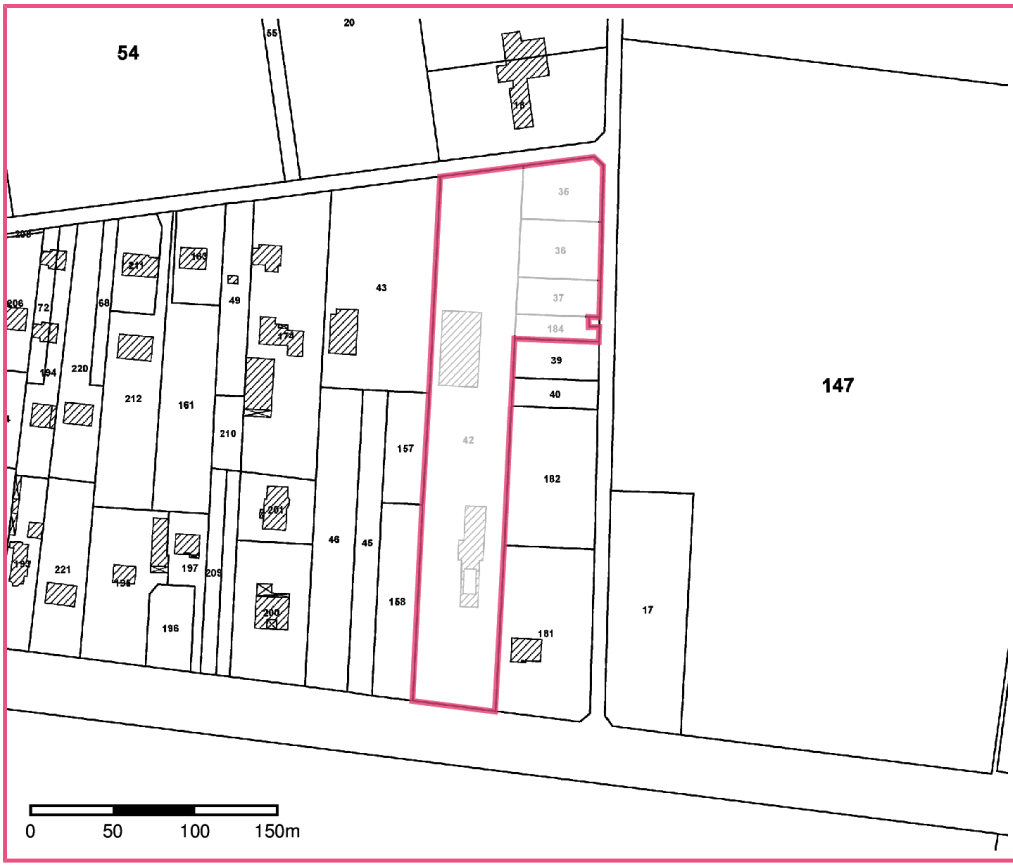

Périmètre du SIS
Parcelles cadastrales - IGN

Identifiant : 78SIS05579

Secteur d'information sur les Sols (SIS)

Identification

Identifiant	78SIS06466
Nom usuel	Terres de Rosny
Adresse	Chemin des Marceaux - Zone Industrielle
Lieu-dit	
Département	YVELINES - 78
Commune principale	ROSNY SUR SEINE - 78531
Caractéristiques du SIS	Le site, d'une superficie d'environ 11 000 m², a accueilli de 1970 à 1989 une activité de récupération de déchets métalliques et carcasses de véhicules. Compte tenu de la pollution en hydrocarbures et en plomb relevée lors d'un diagnostic, la société ROUX et BERNARD a été expulsée du terrain par ordonnance du juge des référés le 15 juin 1990 à la demande du propriétaire. A la suite de l'expulsion de la société ROUX et BERNARD en 1990, la SNCF a réalisé des travaux d'excavation des terres polluées en juin 1991. Ces terres ont été stockées sur une parcelle voisine appartenant à la SNCF. Afin de mieux caractériser le risque associé à la pollution résiduelle du terrain anciennement exploité et, en particulier, de contrôler la qualité des eaux souterraines, l'arrêté préfectoral du 9 août 2002 a prescrit à l'exploitant un diagnostic de pollution et une évaluation simplifiée des risques. Ces études ont été réalisées en 2006. Le diagnostic a mis en évidence une pollution des sols en hydrocarbures totaux, HAP (hydrocarbures aromatiques polycycliques) et métaux dans les sols du site et dans les terres stockées sur la parcelle voisine. En ce qui concerne les eaux souterraines, les échantillons prélevés en aval hydraulique au droit de la parcelle voisine ont montré la présence d'hydrocarbures totaux, d'HAP et de nickel. Aucun polluant n'a été détecté dans les gaz de sols. L'ESR a abouti à un classement du site en classe 2 "site à surveiller", c'est-à-dire nécessitant une surveillance de la qualité des eaux souterraines. Deux campagnes ont été réalisées en 2006 et 2013. Elles ont mis en évidence des teneurs en HAP et HCT (hydrocarbures totaux) inférieures aux limites de quantification, une situation stable pour le paramètre nickel avec une concentration légèrement supérieure à la valeur de référence et une légère dégradation pour les paramètres plomb et zinc. Actuellement, le terrain est occupé par la Société des Enrobés du Mantois.
Etat technique	Site sous surveillance après diagnostic, pas de travaux complets de réhabilitation dans l'immédiat
Observations	Les terres polluées de l'ancien site de la société ROUX ET BERNARD sont toujours présentes sur le terrain voisin appartenant à la SNCF.

Références aux inventaires

Organisme	Base	Identifiant	Lien
Administration - DRIEE IF	Base BASOL	78.0004	http://basol.developpement-durable.gouv.fr/fiche.php?page=1&index_sp=78.0004
Etablissement public - BRGM	Base BASIAS	IDF7801828	http://basias.brgm.fr/fiche_synthetique.asp?IDT=IDF7801828
Administration - DRIEE IF	Base S3IC (Installations Classées)	65.3480	

Sélection du SIS

Statut Consultable

Critère de sélection

Commentaires sur la sélection

Caractéristiques géométriques générales

Coordonnées du centroïde 600568.0 , 6878093.0 (Lambert 93)

Superficie totale 126586 m²

Perimètre total 3032 m

Liste parcellaire cadastral

Date de vérification du parcellaire

Commune	Section	Parcelle	Date génération
ROSNY SUR SEINE	0K	1369	21/12/2017

Documents

Titre	Commentaire	Diffusé
Vue aérienne	Source : geoportail.gouv.fr	Oui
Plan du site	Extrait de rapport de bureau d'étude	Non
Cadastre	MAJ le 07/06/2017	Oui

Cartographie

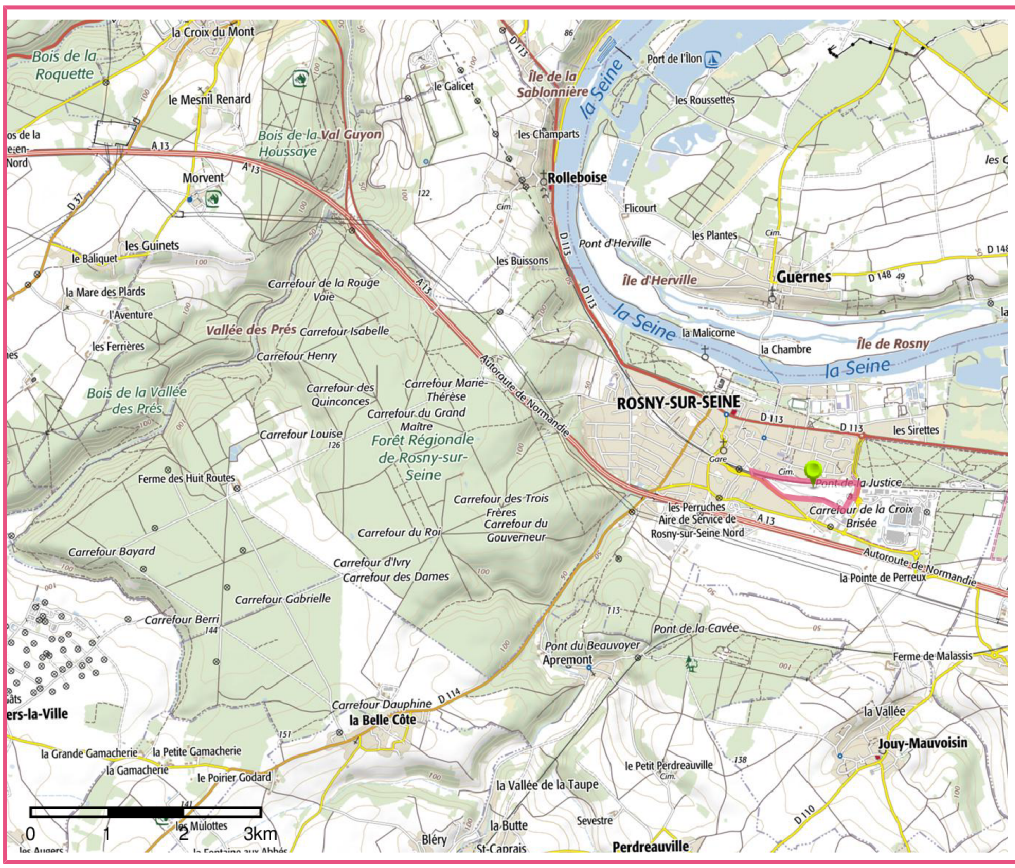

Périmètre du SIS
Cartes IGN - IGN

Identifiant : 78SIS06466

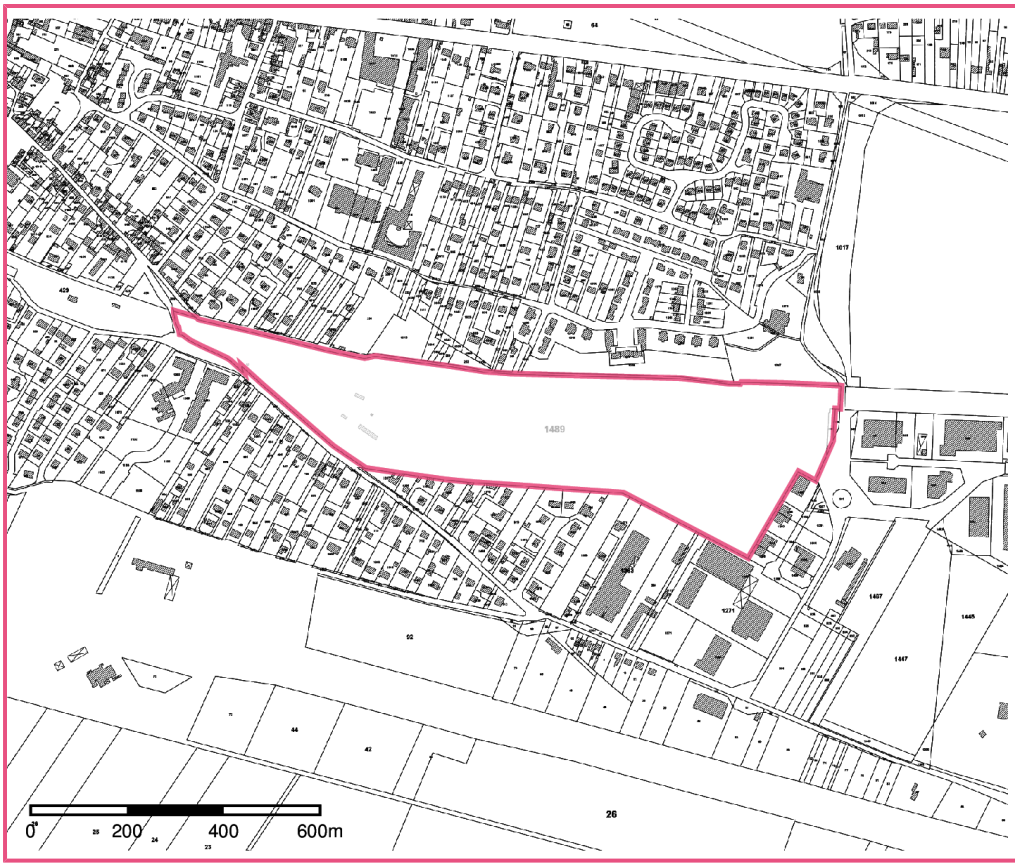

Périmètre du SIS
Parcelles cadastrales - IGN

Identifiant : 78SIS06466