





COMMUNE DE GOMMECOURT

**Cartographie des aléas
Mouvements de terrain**

Aléa Instabilité de bove

Plan 1/2 - Clachalôze Sud - Echelle : 1/1000

-  Aléa présume fort
-  Aléa fort
-  Aléa modéré
-  Aléa faible

-  Front de falaise
-  Limite d'emprise de bove
-  Ligne de niveau (cote en m NGF)
-  Puits d'aérage
-  Puits bouché
-  Bove comblée

Direction
Régionale
de l'Équipement
Île-de-France



Laboratoire
Régional
de l'Ouest
Parisien
Groupe
Géotechnique
Section
Géologie
Géophysique
Terrassement

LROP
12, rue Teisserenc de Bort
78190 Trappes en Yvelines
Téléphone : 01 34 82 12 34
Télécopie : 01 30 50 83 69
mél : trop@equipement.gouv.fr