



PREFECTURE DES YVELINES

ARRETE N°

PORTANT  
AUTORISATION DE PRELEVEMENT DES EAUX  
DECLARATION D'UTILITE PUBLIQUE DES TRAVAUX DE DERIVATION DES EAUX  
AUTORISATION D'UTILISER L'EAU EN VUE DE LA CONSOMMATION HUMAINE  
DECLARATION D'UTILITE PUBLIQUE DES PERIMETRES DE PROTECTION DU CAPTAGE D'EAU DESTINEE A  
LA CONSOMMATION HUMAINE

Concernant la commune d'Auffargis

Forage de St Benoit  
N° 02186X0032

Le Préfet des Yvelines  
Officier de la Légion d'Honneur  
Officier de l'Ordre National du Mérite

VU le Code de la Santé Publique et notamment les articles L.1321-1 à L.1321-10 et R.1321-1 à R.1321-61 relatifs aux eaux destinées à la consommation humaine, à l'exclusion des eaux minérales naturelles ;

VU le Code de l'Environnement et notamment les articles L.214-1 à L.214-6, L.214-8 et L.215-13, R.214-1 à R.214-6 ;

VU le Code Minier et notamment l'article L411-1 ;

VU le Code de l'Urbanisme et notamment les articles L.123-1 et suivants, L.126-1, articles R.123-22 à R.123-25 ;

VU l'arrêté ministériel du 11 septembre 2003 modifié portant application du décret n° 96-102 du 2 février 1996 et fixant les prescriptions générales applicables aux sondages, forages, création de puits ou d'ouvrage souterrain soumis à déclaration en application des articles L.214-1 à 6 du Code de l'environnement et relevant de la rubrique 1.1.1.0 de la nomenclature annexée au décret n° 93-743 du 29 mars 1993 modifié ;

VU l'arrêté ministériel du 11 septembre 2003 modifié portant application du décret n° 96-102 du 2 février 1996 et fixant les prescriptions générales applicables aux prélèvements soumis à autorisation en application des articles L.214-1 à 6 du Code de l'environnement et relevant des rubriques 1.1.2.0, 1.2.1.0, 1.2.2.0 ou 1.3.1.0 de la nomenclature annexée au décret n° 93-743 du 29 mars 1993 modifié ;

Vu l'arrêté ministériel du 1er juillet 2004 fixant les règles techniques et de sécurité applicables au stockage de produits pétroliers dans les lieux non visés par la législation des installations classées ni la réglementation des établissements recevant du public ;

Vu l'arrêté du 11 janvier 2007 relatif aux limites et références de qualité des eaux brutes et des eaux destinées à la consommation humaine mentionnées aux articles R. 1321-2, R. 1321-3, R. 1321-7 et R. 1321-38 du Code de la Santé Publique ;

Vu l'arrêté du 11 janvier 2007 modifié relatif au programme de prélèvements et d'analyses du contrôle sanitaire pour les eaux fournies par un réseau de distribution, pris en application des articles R. 1321-10, R. 1321-15 et R. 1321-16 du Code de la Santé Publique ;

Vu l'arrêté du 20 juin 2007 relatif à la constitution du dossier de la demande d'autorisation d'utilisation d'eau destinée à la consommation humaine mentionnée aux articles R.1321-6 à R.1321-12 et R.1321-42 du Code de la Santé Publique ;

VU la circulaire ministérielle du 28 mars 2000 modifiée relative aux produits et procédés de traitement des eaux destinées à la consommation humaine ;

VU l'arrêté préfectoral 2014153-0011 du 2 juin 2014, relatif au cinquième programme d'action à mettre en œuvre en vue de la protection des eaux contre les nitrates d'origine agricole ;

VU la délibération du 11 décembre 2014 du syndicat intercommunal des eaux de la région de Cernay-la-Ville (SIERC) ;

VU le dossier déposé par le SIERC en MISE le 05 septembre 2017 complété le 04 avril 2018 ;

VU le dernier rapport de l'hydrogéologue agréé en matière d'hygiène publique, relatif à l'instauration des périmètres de protection en date de juin 2015 ;

VU les résultats des enquêtes publiques conjointes qui se sont déroulées du [date début enquête] au [date fin enquête] ;

VU le rapport et les conclusions du commissaire enquêteur déposés le [date dépôt avis commissaire enquêteur] ;

VU l'avis ..... émis par le conseil départemental de l'environnement et des risques sanitaires et technologiques des Yvelines en date du...;

VU le rapport de Monsieur le Directeur Général de l'Agence Régionale de Santé d'Ile-de-France ;

CONSIDERANT que l'eau brute du forage de St Benoit ne peut être distribuée sans traitement ;

CONSIDERANT que les besoins en eau destinée à la consommation humaine du SIERC énoncés à l'appui du dossier sont justifiés ;

Sur proposition du Secrétaire Général de la Préfecture des Yvelines ;

## **A R R E T E**

### **ARTICLE 1 :**

Dans la suite de l'arrêté, le forage N° 02186X0032 sera désigné sous le terme « forage de Saint Benoit ». Le Syndicat Intercommunal des Eaux de la Région de Cernay-la-Ville (SIERC) sera désigné sous le terme « le demandeur ».

### **Chapitre 1: Prélèvement de l'eau, déclaration d'utilité publique de dérivation des eaux**

#### **ARTICLE 2 : AUTORISATION DE PRELEVEMENT D'EAU**

Le demandeur est autorisé à prélever et à dériver une partie des eaux souterraines au niveau du « forage de Saint Benoit » à Auffargis dans les conditions fixées par le présent arrêté.

### ARTICLE 3 : DECLARATION D'UTILITE PUBLIQUE

Sont déclarés d'utilité publique, au bénéfice du demandeur, les travaux réalisés en vue de la dérivation des eaux souterraines pour la consommation humaine à partir du « forage de Saint Benoit », situé sur la commune d'Auffargis.

### ARTICLE 4: CARACTERISTIQUES, LOCALISATION ET AMENAGEMENT DU CAPTAGE

L'ensemble des ouvrages du captage est situé sur la commune d'Auffargis, sur la parcelle cadastrée n° 11 section ZH.

Les coordonnées topographiques Lambert (zone II étendu) de la station de pompage sont :  
X = 619.984 ; Y = 6.841.756 ; Z = +173 mNGF ; Son numéro d'identification nationale est 02186X0032;  
Sa profondeur est de 61,20 m.

Afin d'éviter la contamination des eaux souterraines :

- \* un clapet anti-retour est installé,
- \* L'orifice de l'ouvrage est protégé par une couverture surélevée. Cette couverture doit être suffisamment étanche pour empêcher la pénétration des animaux et des corps étrangers, tels que branches et feuilles et toute infiltration des eaux de ruissellement
- \* la margelle doit s'élever à 50 cm au minimum, au-dessus du sol ou du niveau des plus hautes eaux connues si le terrain est inondable.
- \* le sol est rendu étanche autour de chaque ouvrage sur une distance de 2,5 m et présente une pente favorisant l'écoulement des eaux loin de l'ouvrage.

Tout projet de modification du dispositif de prélèvement en eaux souterraines est signalé à l'Agence régionale de santé Ile de France – Délégation départementale des Yvelines (ARS DD78) et au service de Police de l'eau de la Direction départementale des territoires des Yvelines (DDT78).

En cas d'arrêt momentané d'exploitation de l'ouvrage de prélèvement des eaux souterraines, le demandeur s'assure que le forage ne peut être contaminé par des eaux superficielles. De la même façon, si le forage se trouve non équipé de son groupe de pompage, il est fermé par un capot cadenassé.

### ARTICLE 5 : CONDITIONS DE PRELEVEMENT

Le débit maximum d'exploitation autorisé est de 60 m<sup>3</sup>/h.

Le débit journalier maximum est de 1200 m<sup>3</sup>, sur la base de 20h de pompage sur 24h.

Le débit de prélèvement annuel maximum est de 438 000 m<sup>3</sup>.

Les installations doivent disposer d'un système de comptage permettant de vérifier en permanence ces valeurs conformément à l'article L.214-8 du Code de l'environnement. Le dispositif de comptage doit être régulièrement entretenu aux frais du demandeur.

Le demandeur note les prélèvements mensuels sur un registre qu'il tient à la disposition des Services chargés de la police de l'eau.

Les résultats de ces mesures doivent être communiqués annuellement au Service de la police de l'eau de la DDT78 et conservés 3 ans à disposition. Les incidents d'exploitation sont eux-aussi consignés.

Les dispositions prévues pour que ce prélèvement ne puisse dépasser le volume annuel autorisé ainsi que les appareils de contrôle nécessaires seront soumis par le demandeur à l'agrément du Directeur de la Direction départementale des territoires des Yvelines.

Les dispositions de l'arrêté ministériel du 11 septembre 2003 modifié portant application du décret n° 96-102 du 2 février 1996 et fixant les prescriptions générales applicables aux sondages, forages, création de puits ou d'ouvrage souterrain soumis à déclaration en application des articles L. 214-1 à 6 du Code de l'environnement et relevant de la rubrique 1.1.1.0 de la nomenclature annexée au décret n° 93-743 du 29 mars 1993 modifié devront être appliquées.

Un relevé piézométrique de la nappe devra être réalisé au minimum une fois par mois.

Le Préfet peut limiter les usages de l'eau pour faire face, notamment, à une menace ou aux conséquences d'accident de sécheresse, d'inondation ou de risque de pénurie.

## **Chapitre 2 : Traitement, Distribution de l'Eau et Autorisation**

### **ARTICLE 6 :**

#### **ARTICLE 6-1 :**

Le demandeur est autorisé à utiliser en vue de la consommation humaine, l'eau du forage sous réserve qu'elle fasse l'objet d'un traitement tel que mentionné à l'article 6-2.

#### **ARTICLE 6-2 :**

L'eau subit un traitement : une chloration qui se fait sur la conduite de refoulement.

Le demandeur possède 3 réservoirs :

- Réservoir de Cernay-la-Ville ;
- Réservoir de Boullay-les-Troux ;
- Réservoir de Senlisse.

Le demandeur utilise :

- des matériaux entrant au contact de l'eau conformes aux dispositions de l'article R.1321-48 du Code de la Santé Publique, dans les installations nouvelles ou parties de réseaux faisant l'objet de rénovation.
- des produits et procédés de traitement de l'eau conformes aux dispositions de l'article R.1321-50 du Code de la Santé Publique.

Le demandeur met tout en œuvre pour distribuer en permanence une eau conforme à la réglementation en vigueur. Toute modification de la filière de traitement fait l'objet d'une autorisation préfectorale au préalable.

### **ARTICLE 7 : CONTROLE SANITAIRE ET SURVEILLANCE**

#### **ARTICLE 7-1 : CONTROLE SANITAIRE**

Le contrôle sanitaire est réalisé aux frais du demandeur, suivant la fréquence imposée par le Code de la Santé Publique et ses arrêtés d'application.

Un contrôle renforcé sur le fer sera mis en place trimestriellement, la fréquence et la durée de ce suivi pourront être revues en fonction des résultats obtenus.

L'ARS peut modifier les fréquences du contrôle, au vu des résultats d'analyses.

#### **ARTICLE 7-2 : SURVEILLANCE**

##### **• Article 7-2-1**

Conformément à l'article R.1321-23 du Code de la Santé Publique, le demandeur est tenu de surveiller en permanence la qualité des eaux destinées à la consommation humaine.

Cette surveillance comprend :

- la vérification régulière des mesures prises pour la protection de la ressource utilisée et du fonctionnement des installations;
- un programme de test et analyses effectués sur des points déterminés en fonction des dangers identifiés que peuvent présenter les installations;
- la tenue d'un fichier sanitaire recueillant l'ensemble des informations collectées à ce titre. Ce fichier, consultable par l'ARS, présente en particulier et dans un ordre chronologique, les dates de

vérification du fonctionnement des installations de production et de traitement de l'eau, les opérations de maintenance, ainsi que les achats de consommables.  
Dans le cadre de la surveillance, le demandeur veille au bon fonctionnement et à l'entretien des systèmes de production, de traitement et de distribution d'eau. Il est responsable de la qualité de l'eau utilisée.

Le forage devra faire l'objet d'une inspection caméra au minimum tous les 10 ans conformément à l'article 11 de l'arrêté du 11 septembre 2003 en vue de vérifier l'étanchéité de l'installation concernée et l'absence de communication entre les eaux prélevées ou surveillées et les eaux de surface ou celles d'autres formations aquifères interceptées par l'ouvrage. Le demandeur adressera au préfet des Yvelines, dans les 3 mois suivant l'inspection, le compte rendu de celle-ci.

- **Article 7-2-2**

Conformément à l'article R.1321-25 du Code de la Santé Publique, le demandeur adresse au Préfet, chaque année, un bilan de fonctionnement du système de production et de distribution d'eau, comprenant notamment le programme de surveillance, les travaux réalisés et les modifications du programme de surveillance pour l'année suivante.

#### **ARTICLE 8 :**

Tout incident ou accident susceptible de porter atteinte à la qualité de l'eau captée et/ou distribuée, sur le forage, ses équipements ou ses périmètres de protection, est porté à la connaissance du Préfet. Le demandeur inspecte les ouvrages aussi souvent que de besoin.

### **Chapitre 3 : Déclaration d'utilité publique des périmètres de protection**

#### **ARTICLE 9 :**

Sont déclarés d'utilité publique au bénéfice du demandeur la création de périmètres de protection immédiate (PPI), rapprochée (PPR) et éloignée (PPE) autour de l'ouvrage de captage et l'institution des servitudes associées pour assurer la protection de l'ouvrage et la qualité de l'eau.

#### **ARTICLE 10 : PERIMETRES DE PROTECTION DU CAPTAGE**

Des périmètres de protection immédiate, rapprochée et éloignée sont établis autour des installations de captage.  
Ces périmètres s'étendent conformément aux indications du plan parcellaire joint au présent arrêté en annexe.

#### **ARTICLE 10.1 : PERIMETRE DE PROTECTION IMMEDIATE (PPI)**

Des servitudes sont instituées sur les terrains du périmètre de protection immédiate suivant les prescriptions mentionnées ci-dessous :

Les prescriptions suivantes seront appliquées dans le PPI :

- Le terrain du PPI est et demeure la propriété du demandeur.
- Afin d'empêcher efficacement l'accès du périmètre de protection immédiate à des tiers, ce périmètre est clos et matérialisé par une clôture, d'au moins deux mètres de hauteur, infranchissable par l'homme et les animaux, munie d'un portail fermant à clé.
- Les installations sont protégées par un dispositif de sécurité contre les intrusions maintenu en bon état de fonctionnement.
- Les voiries menant au captage seront maintenues libre d'accès et dans un état carrossable.
- Seules sont autorisées les activités liées à l'alimentation en eau potable et à condition qu'elles ne provoquent pas de pollution de l'eau captée. Ainsi sont notamment interdits tous les dépôts et stockages de matériel qui ne sont pas directement exigés par la surveillance, l'exploitation ou l'entretien du captage, les épandages de matières quelle qu'en soit la nature, toute activité,

toute création d'ouvrage, aménagement et occupation des locaux qui ne sont pas directement nécessaires à l'exploitation des installations.

- Les stockages de produits chimiques nécessaires à l'exploitation des captages pour la production d'eau destinée à la consommation humaine doit s'effectuer en permanence sur sol bétonné avec cuve de rétention, à l'intérieur des bâtiments prévus.
- L'accès du périmètre de protection immédiate est interdit aux personnes non mandatées par le propriétaire du captage. Cet accès est réservé à l'entretien du captage et de la surface du PPI.
- Le stationnement de véhicules est interdit hormis pour les opérations de maintenance.
- Les volumes de produits de traitement stockés sur la station de traitement correspondent seulement aux quantités nécessaires au traitement de l'eau. Les résidus de traitement ne doivent pas être stockés dans ce périmètre mais faire l'objet d'une gestion spécifique.
- Aucun nouvel ouvrage de prélèvement ne sera réalisé, hormis pour le remplacement de ceux existant après autorisation préfectorale.
- L'entretien du périmètre doit être réalisé manuellement ou mécaniquement et de façon régulière. L'emploi de produits phytosanitaires et d'engrais est interdit. Les produits de coupe seront évacués en dehors du PPI.
- Les nouvelles plantations d'arbres sont interdites, les arbres situés à moins de 10 mètres du puits devront être supprimés afin d'éviter que les racines ne viennent déchausser ou percer la maçonnerie du puits.
- Aucune antenne de télétransmission commerciale ne doit être implantée.

#### ARTICLE 10.2 : PERIMETRE DE PROTECTION RAPPROCHEE (PPR)

Le périmètre de protection rapprochée est situé sur la commune d'Auffargis.

Dans cette zone, toute activité nouvelle devra prendre en compte la protection de la ressource en eau souterraine de ce secteur dans le cadre de la réglementation en vigueur.

Dans le périmètre de protection rapprochée, les activités suivantes sont interdites :

- Toutes activités susceptibles de porter atteinte à la qualité de l'eau en ayant une incidence qualitative directe ou indirecte sur l'horizon géologique renfermant l'aquifère exploité et sur celui qui de par sa nature imperméable assure la protection de cet aquifère.
- Toutes nouvelles implantations d'activités industrielles, artisanales, commerciales ou assimilées.
- Pour les d'activités industrielles, artisanales, commerciales ou assimilées existantes, le stockage de produits dangereux ou toxique qui ne serait pas entreposés sur un bac de rétention de volume égal au volume stocké.
- Les cuves à fioul extérieures non munies de doubles parois ou non munies de bac de rétention dont le volume doit être égal à 100% du volume du stockage de fioul.
- Les cuves à fioul enterrées non munies de doubles parois ou non stockées dans une fosse étanche dont le volume doit être égal à 100% du volume du stockage de fioul.
- Les cuves à fioul inutilisées qui ne seraient pas vidangées, dégazées, inertées ou retirées.
- Les cuves de gaz propane qui ne seraient pas conforme à la réglementation en vigueur.
- Le pacage intensif des animaux, le pacage extensif est autorisé avec des points d'abreuvement situés à plus de 160 mètres des limites du PPI. Dans cette zone nommée A1, le pacage est limité à 1.2 UGB/ha.
- Les dépôts d'ordures ménagères, de déchets inertes, industriels ou de produits chimiques ou fermentescibles, y compris les fumiers.
- Tous les rejets d'effluents ou d'eau de ruissellement par infiltration ou non, qui ne seraient pas traités selon les normes en vigueur.
- Les systèmes d'assainissement collectif ou individuel qui ne seraient pas conformes à la réglementation en vigueur.
- Les puisards, les puisards existants devront être rebouchés selon les règles de l'art.
- Les épandages de boues de station d'épuration, de boues d'installations classées, de composts de déchets ménagers, et de tout effluent liquide, notamment le lisier.
- L'utilisation des pesticides azotés et des produits phyto-sanitaires homologués à des doses supérieures à celles autorisées.

- L'implantation de camping et d'aire d'accueil de gens du voyage.
- La création de cimetière.

Dans le PPR, les activités suivantes seront soumises à autorisation après avis d'un hydrogéologue agréé :

- L'implantation nouvelles de lotissement et la construction d'habitations,
- L'implantation nouvelle de bâtiments agricoles,
- L'implantation nouvelle de canalisations, de réservoirs, de citerne autres que ceux destinés à l'exploitation et au stockage de l'eau destinée à la consommation humaine,
- La création de nouveau puits, forages, piézomètres supérieur à 10 m de profondeur,
- La création d'excavation supérieure à 10 mètres de profondeur.

### **ARTICLE 10.3 : PERIMETRE DE PROTECTION ELOIGNEE (PPE)**

Le PPE s'étend sur les communes d'Auffargis et de Vieille-Eglise-en-Yvelines. Il est présenté en annexe.

Les activités présentes dans le PPE seront soumises aux prescriptions et/ou recommandations suivantes :

- En règle générale, toute activité nouvelle ou existante devra prendre en compte la protection des ressources en eau souterraine dans le cadre de la réglementation applicable à chaque projet.
- Pour tout nouveau projet soumis à une procédure préfectorale d'autorisation ou de déclaration, le dossier à fournir devra faire le point sur les risques susceptibles d'entraîner une pollution de l'aquifère capté et qui pourrait être engendrée par le projet et présenter des mesures prises pour les prévenir, ce dossier devra être validé par un hydrogéologue agréé.
- Concernant les activités agricoles ou assimilées, la fertilisation azotée devra être raisonnée à l'aide de la méthode des bilans et d'un plan prévisionnel de fumure.
- La vérification du matériel de pulvérisation devra être obligatoire tous les 5 ans comme le préconise la réglementation.
- En ce qui concerne l'utilisation des produits phytosanitaires, ceux-ci sont autorisés aux doses homologuées et dans le respect des recommandations ou prescriptions de la Chambre d'Agriculture.
- Afin de pouvoir adapter le suivi analytique de l'eau des captages, la liste des produits phytosanitaires utilisés comportant les dates d'utilisation, les quantités employées, les lieux d'usage est à conserver pendant 3 ans par l'exploitant. Les services de l'Etat et des collectivités locales pourront en prendre connaissance par enquête.
- Les nouveaux puits, forages, captages de sources, piézomètres de plus de 10 mètres de profondeur seront soumis à autorisation au titre du code de la santé publique après avis de l'hydrogéologue agréé.
- Les épandages de boues de station d'épuration et de boues d'installations classées seront soumis à avis des services de l'Etat et des collectivités locales.

### **ARTICLE 10.4 : DISPOSITIONS COMMUNES AUX PERIMETRES DE PROTECTION**

Toutes mesures doivent être prises pour que le demandeur, l'ARS DD78 et la Police de l'Eau soient avisés sans retard de tout accident entraînant le déversement de substances liquides ou solubles à l'intérieur des périmètres de protection, y compris sur les portions de voies de communication traversant ou jouxtant les périmètres de protection.

Toutes les mesures doivent être prises pour que le Service Interministériel de Défense et de Protection Civile (bureau de Défense et sécurité civile) de la Préfecture soit informé en cas d'intrusion dans un lieu avec accès direct à l'eau.

La création de tout nouveau captage destiné à l'alimentation en eau potable dans le périmètre de protection rapprochée et/ou éloignée doit faire l'objet d'une nouvelle autorisation au titre des Codes de l'Environnement et de la Santé Publique et d'une nouvelle déclaration d'utilité publique des périmètres de protection.

La création de tout nouveau captage destiné à l'alimentation en eau potable dans le PPI doit faire l'objet d'une nouvelle autorisation au titre des Codes de l'Environnement et de la Santé Publique. Dans ce cas, les périmètres de protection ne sont pas modifiés si le pompage de ce nouveau captage n'entraîne pas de modification du tracé des périmètres, après avis de l'hydrogéologue agréé.

## **Chapitre 4 : Dispositions Diverses**

### **ARTICLE 11 : RESPECT DE L'APPLICATION DU PRESENT ARRETE**

Le bénéficiaire du présent acte d'autorisation et de déclaration d'utilité publique veille au respect de l'application de cet arrêté, y compris des prescriptions dans les périmètres de protection.

Tout projet de modification du système actuel de production et de distribution de l'eau destinée à la consommation humaine de la commune d'Auffargis doit être déclaré au Préfet, accompagné d'un dossier définissant les caractéristiques du projet.

Toute augmentation de débit doit faire l'objet d'un arrêté préfectoral complémentaire pris après avis de l'hydrogéologue agréé.

### **ARTICLE 12 : DELAI ET DUREE DE VALIDITE**

Les installations, activités, dépôts, ouvrages et occupations du sol existants, ainsi que les travaux et aménagements liés au captage et à leur protection doivent satisfaire aux obligations du présent arrêté dans un délai maximum de 2 ans, sauf :

- mentions particulières précisées aux articles concernés du présent arrêté ;
- délais particuliers fixés dans les arrêtés de mise à jour des arrêtés préfectoraux des installations, activités, et autres ouvrages soumis à autorisation mentionnés aux articles 10.2 et 10.3 du présent arrêté.

Les dispositions du présent arrêté demeurent applicables tant que le captage participe à l'approvisionnement de la collectivité dans les conditions fixées.

### **ARTICLE 13 : CESSATION D'ACTIVITE**

La cessation de l'exploitation du forage de Saint Benoit ou un changement d'affectation doit faire l'objet d'une déclaration par le demandeur auprès du Préfet dans le mois précédent.

Si le forage n'est plus exploité, il devra être rebouché selon la norme NF X 10-999 et les modalités des arrêtés du 11 septembre 2003 fixant les prescriptions générales applicables aux sondages, forages, création de puits ou d'ouvrage souterrain soumis à déclaration et aux prélèvements soumis à autorisation ou à déclaration. Le demandeur transmet un compte rendu de ces opérations au Préfet dans le mois suivant.

### **ARTICLE 14 :**

Les prescriptions édictées ne doivent pas faire obstacle à la mise en œuvre d'autres prescriptions dans le cadre du schéma d'aménagement et de gestion des eaux.

### **ARTICLE 15 : INDEMNISATIONS ET DROIT DES TIERS**

En application de l'article L.1321-3 du Code de la Santé Publique, les indemnités qui peuvent être dues aux propriétaires des terrains ou aux occupants concernés par la mise en conformité des ouvrages,



installations, dépôts ou activités existants sont fixées selon les règles applicables en matière d'expropriation pour cause d'utilité publique. Les indemnités dues sont à la charge du demandeur.

#### **ARTICLE 16 : NOTIFICATIONS ET PUBLICITE DE L'ARRETE**

Le présent arrêté est notifié :

- au demandeur, en vue :
  - de la mise en œuvre des dispositions de cet arrêté,
  - de sa notification sans délai aux propriétaires ou ayant droits des parcelles concernées par les périmètres de protection,
  
- aux communes d'Auffargis et de Vieille-Eglise-en-Yvelines concernées par les périmètres de protection en vue :
  - de la mise en œuvre des dispositions de cet arrêté,
  - de la mise à disposition du public de l'arrêté,
  - de l'affichage en mairie pendant une durée de 2 mois des extraits de celui-ci énumérant notamment les principales prescriptions auxquelles les ouvrages, les installations, les travaux ou les activités sont soumis,
  - de son insertion dans les documents d'urbanisme dont la mise à jour doit être effective dans un délai maximum de 1 an après la date de signature du présent arrêté,

Le procès-verbal de l'accomplissement des formalités d'affichage est dressé par les soins des maires des communes d'Auffargis et de Vieille-Eglise-en-Yvelines.

Un extrait de cet arrêté est inséré, par les soins du Préfet et aux frais du demandeur, dans 2 journaux locaux et régionaux.

En vue de l'information des tiers, cet arrêté est publié au Recueil des Actes Administratifs de la Préfecture des Yvelines.

Le demandeur transmet à l'ARS DD78 dans un délai de 6 mois après la date de la signature de Monsieur le Préfet, une note sur l'accomplissement des formalités concernant :

- la notification aux propriétaires des parcelles concernées par le périmètre de protection rapprochée,
- l'avancement de la procédure d'insertion de l'arrêté dans les documents d'urbanisme.

#### **ARTICLE 17 : SANCTIONS APPLICABLES EN CAS DE NON-RESPECT DE LA PROTECTION DES OUVRAGES**

En application de l'article L.1324-3 du Code de la Santé Publique, le fait de ne pas se conformer aux dispositions des actes portant déclaration d'utilité publique constitue une infraction aux articles L.1321-2 et R.1321-13 du Code de la Santé Publique. Ceci est susceptible de constituer un délit réprimé par l'article L.1324-3 du Code de la Santé Publique.

En application de l'article L.1324-4 du Code de la Santé Publique le fait de dégrader des ouvrages publics destinés à recevoir ou à conduire des eaux d'alimentation, de laisser introduire des matières susceptibles de nuire à la salubrité dans l'eau de source, des fontaines, des puits, des citernes, des conduites, des aqueducs, des réservoirs d'eau servant à l'alimentation publique constitue une infraction aux articles L.1321-2 et R.1321-13 du Code de la Santé Publique. Ces faits sont susceptibles de constituer un délit réprimé par l'article L.1324-4 du Code de la Santé Publique.

#### **ARTICLE 18 : DROIT DE RECOURS**

La présente décision peut faire l'objet d'un recours administratif :

- soit gracieux auprès du Préfet des Yvelines, Agence Régionale de Santé, Délégation départementale des Yvelines, – 143, boulevard de la Reine – BP 724 – 78007 Versailles Cedex
- soit hiérarchique auprès du Ministre chargé de la santé (Direction générale de la santé- bureau EA4- 14, avenue Duquesne, 75350 Paris 07 SP).

L'absence de réponse dans un délai de deux mois à la suite de l'un ou l'autre de ces recours vaut décision implicite de rejet (sachant que pour l'autorisation délivrée au titre du code de l'environnement, seule une décision expresse fait courir le délai de recours contentieux).

Le recours administratif s'exerce sans condition de délai particulier. Toutefois, si ce recours administratif est prolongé par un recours contentieux, il devra être exercé dans un délai de deux mois à compter de la publication ou de la notification du présent arrêté.

L'exercice du recours administratif proroge le délai du recours contentieux (sauf en ce qui concerne l'autorisation accordée au titre du code de l'environnement) qui doit alors être instruit dans les deux mois suivant le rejet du recours administratif.

La présente décision peut également faire l'objet d'un recours contentieux déposé auprès du Tribunal Administratif de Versailles - 56, avenue de St Cloud - 78011 VERSAILLES , par le demandeur et les propriétaires concernés dans un délai de deux mois à compter de sa notification.

Un recours contentieux peut être déposé auprès du Tribunal Administratif de Versailles - 56, avenue de St Cloud - 78011 VERSAILLES.

- en ce qui concerne la Déclaration d'utilité publique, en application de l'article R421-1 du Code de justice administrative, par toute personne ayant intérêt à agir, dans un délai de 2 mois à compter de son affichage en mairie ;
- en ce qui concerne les servitudes publiques, en application de l'article R421-1 du Code de justice administrative, par les propriétaires concernés dans un délai de 2 mois à compter de la notification ;
- en ce qui concerne l'autorisation accordée au titre du Code de l'environnement :
  - . par le bénéficiaire, dans un délai de 2 mois à compter de la notification,
  - . par les tiers, dans un délai de 4 ans à compter de la publication ou de l'affichage, ce délai étant le cas échéant prolongé jusqu'à la fin d'une période de 2 années suivant la mise en activité de l'installation.
- en ce qui concerne l'autorisation accordée au titre du Code de la Santé Publique, par le demandeur dans un délai de 2 mois à compter de la notification.

La juridiction peut être saisie de manière dématérialisée par l'application Télérecours citoyens, accessible à partir du site [www.telerecours.fr](http://www.telerecours.fr).

#### ARTICLE 19 :

Le droit des tiers est et demeure expressément réservé.

#### ARTICLE 20 : MESURES EXECUTOIRES

Le Secrétaire Général de la Préfecture des Yvelines,  
Le Sous-préfet de Rambouillet,  
Le Maire de la commune d'Auffargis,  
Le Maire de la commune de Vieille-Eglise-en-Yvelines,  
Le Directeur Général de l'Agence Régionale de Santé Ile-de-France,  
La Directrice Départementale des Territoires des Yvelines,  
Le Directeur Régional et Interdépartemental de l'Environnement et de l'Energie Ile de France,  
sont chargés, chacun en ce qui le concerne, de l'exécution du présent arrêté.

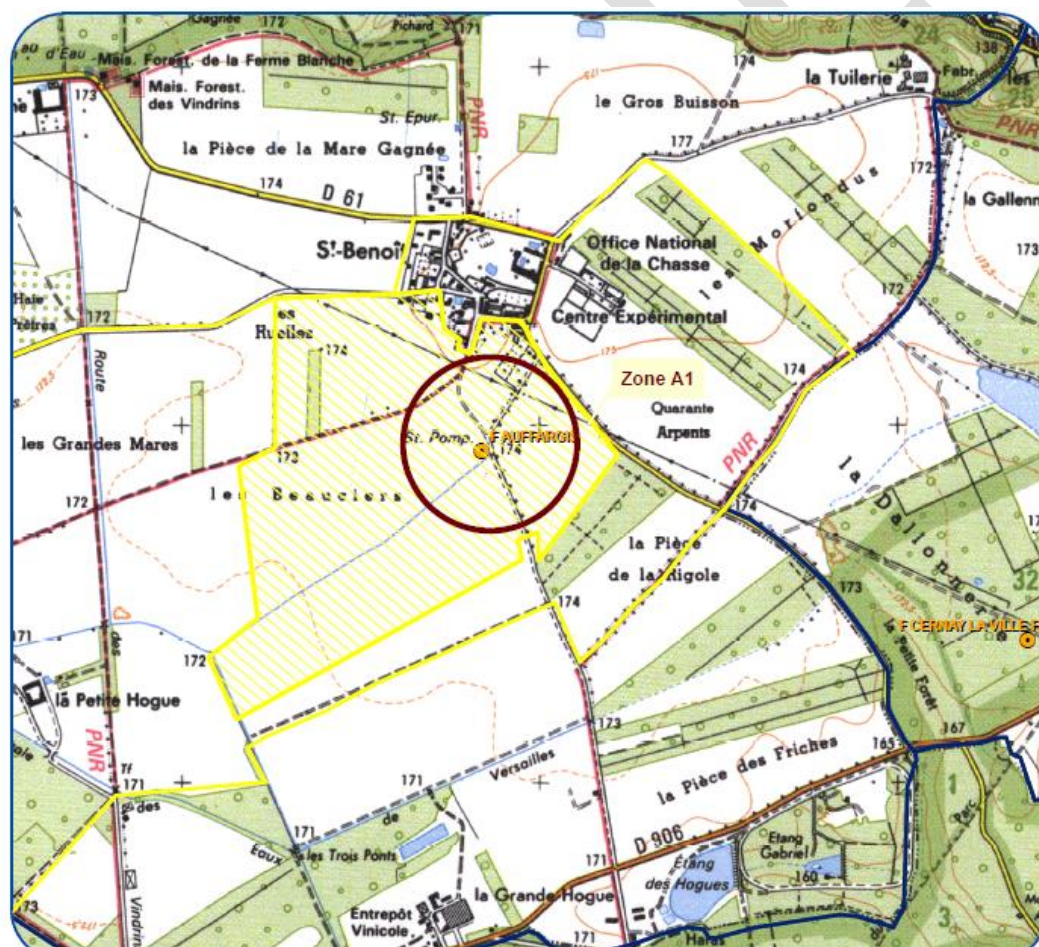
Versailles, le

Le Préfet

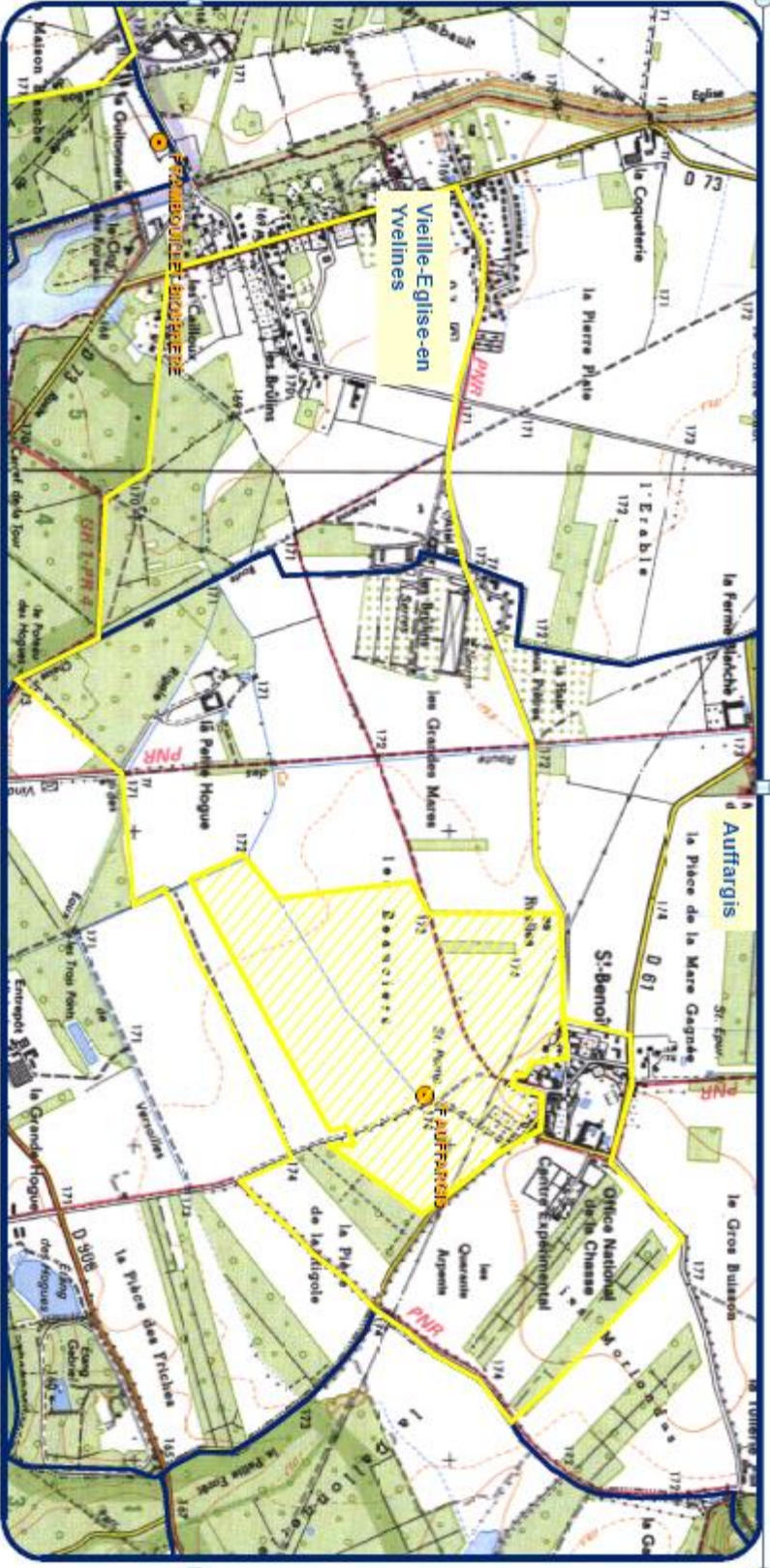
ANNEXES : PLAN PARCELLAIRE du PPI : parcelle cadastrale ZH 11 de la commune d'Auffargis





Plan du PPR avec la zone A1 (zone avec interdiction de point d'abreuvement)



PLAN DU PPE



LEGENDE

-  Périmètres de protection rapprochée
-  Périmètre de protection éloignée
-  Limites de communes