

## Commune de GARGENVILLE

Informations sur les risques naturels et technologiques  
pour l'application des I, II, III de l'article L 125-5 du code de l'environnement

### 1. Annexe à l'arrêté préfectoral

n° SIDPC/2021-025

du 22/06/2021

mis à jour le

### 2. Situation de la commune au regard d'un ou plusieurs plans de prévention de risques naturels prévisibles [ PPRn ]

La commune est située dans le périmètre d'un PPR n

oui  non

PPRI Seine et Oise

date 30 juin 2007

aléa Inondation

date

aléa

date

aléa

Les documents de référence sont :

DDRM

Consultable sur Internet

PPRI Seine et Oise

Consultable sur Internet

### 3. Situation de la commune au regard d'un plan de prévention de risques technologiques [ PPR t ]

La commune est située dans le périmètre d'un PPR t

oui  non

PPRT TOTAL

date 26 décembre 2012

effet Effets thermiques

date

effet

date

effet

Les documents de référence sont :

PPRT TOTAL

Consultable sur Internet

Consultable sur Internet

Consultable sur Internet

### 4. Situation de la commune au regard d'un plan de prévention de risques miniers [ PPRm ]

La commune est située dans le périmètre d'un PPR m

oui  non

date

effet

date

effet

### 5. Situation de la commune au regard du zonage réglementaire pour la prise en compte de la sismicité

en application des articles R 563-4 et R 125-23 du code de l'environnement modifiés par les décrets n°2010-1254 et 2010-1255

La commune est située dans une zone de sismicité

Forte  
zone 5

Moyenne  
zone 4

Modérée  
zone 3

Faible  
zone 2

Très faible  
Zone 1

## pièces jointes

### 5. Cartographie, remarques et observations

extraits de documents ou de dossiers permettant la localisation des immeubles au regard des risques encourus

Cartographie des risques naturels prévisibles (ci-jointe)


Pour le risque de pollution des sols, consulter le site de la DRIEE, <http://www.driee.ile-de-france.developpement-durable.gouv.fr/>

### 6. Arrêtés portant ou ayant porté reconnaissance de l'état de catastrophe naturelle ou technologique

La liste actualisée des arrêtés est consultable sur le site portail [www.prim.net](http://www.prim.net) dans la rubrique « Ma commune face aux risques »

Date de parution :


Pour le Préfet,  
Le Sous-préfet, Directeur de cabinet


  
Thomas LAVIELLE




**Risques naturels:**

PPRn approuvé ou prescrit ou arrêtés préfectoraux pris au titre de l'ancien article R.111-3 du code de l'urbanisme


 Périmètre de risque d'inondation

 Périmètre de risque de cavité souterraine ou de front rocheux

 Périmètre de risque retrait-gonflement des argiles

**Risques technologiques:**

PPRT approuvé ou périmètre prescrit

 Périmètre de risque technologique

**Limites:**

 Communes

**Avertissement:**

Ce document d'information n'a pas de valeur juridique, il ne peut être opposable aux tiers, ni se substituer aux réglementations en vigueur. Il est évolutif et sera mis à jour en fonction de l'état des connaissances des risques majeurs.

**Maître d'ouvrage**

Direction départementale des territoires des Yvelines

Service de l'environnement / Prévention, risques et nuisances  
35, rue de Versailles 91715  
LEVALLOIS PERRET Cedex  
TÉL. 01 39 47 33 00

