







0 0.3 0.6  
Kilomètres

Échelle: 1:15 000

Légende

-  Limite de classement
-  Bâti
-  Voirie
-  Cadastre
-  Hydrographie
-  Divers

DDEA- JD - 14/05/07

VUE D'ENSEMBLE



Préfecture des Yvelines

MINISTÈRE  
DE L'AGRICULTURE  
ET DE LA PÊCHE

DDAF 78