

Arrêté inter-préfectoral n° 2021-DDT-SE-XXX du XXX 2021

portant délimitation de l'aire d'alimentation du captage d'eau potable de Corbreuse-1 dit de la Grenouillère situé sur la commune de Corbreuse

**Le préfet des Yvelines
Officier de la Légion d'Honneur
Officier de l'Ordre National du Mérite
Officier des Palmes Académiques
Officier du Mérite Agricole**

**Le préfet de l'Essonne
Chevalier de la Légion d'Honneur
Chevalier de l'Ordre National du Mérite**

- VU** la directive 2000/60/CE du Parlement européen et du Conseil du 23 octobre 2000 établissant un cadre pour une politique communautaire dans le domaine de l'eau, dite directive cadre sur l'eau, notamment ses articles 6 et 7 ;
- VU** la directive 2006/118/CE du Parlement européen et du Conseil du 12 décembre 2006 sur la protection des eaux souterraines contre la pollution et la détérioration ;
- VU** la loi n°2009-967 du 3 août 2009 de programmation relative à la mise en œuvre du Grenelle de l'environnement et notamment son article 27,
- VU** le code de l'environnement et notamment ses articles L.211-1 à L.211-3, L.212-1, R.211-1, R.211-3 et suivants ;
- VU** le code rural et de la pêche maritime, notamment ses articles L.114-1 à L.114-3 et R.114-1 à R.114-10 ;
- VU** le code de la santé publique, notamment ses articles L.1321-4, R.1321-1, R.1321-2, R.1321-6, R.1321-7 ;
- VU** le décret n°2004-374 du 29 avril 2004 modifié relatif au pouvoir des préfets, à l'organisation et à l'action des services de l'État dans les régions et les départements ;
- VU** le décret du 4 avril 2018 portant nomination du préfet des Yvelines (hors classe) Monsieur Jean-Jacques BROT ;
- VU** le décret du 29 juillet 2020 portant nomination du préfet de l'Essonne (hors classe) Monsieur Eric JALON ;
- VU** l'arrêté du 11 janvier 2007 modifié du ministère de la santé et de la solidarité, relatif aux limites et références de qualité des eaux brutes et des eaux destinées à la consommation humaine ;
- VU** l'instruction du gouvernement du 5 février 2020 relative à la protection des ressources en eau des captages prioritaires utilisés pour la production d'eau destinée à la consommation humaine
- VU** l'arrêté n° 2009-1531 du 20 novembre 2009 portant approbation du schéma directeur d'aménagement et de gestion des eaux du bassin de la Seine et des cours d'eau côtiers normands et arrêtant le programme pluriannuel de mesures ;

- VU** l'arrêté préfectoral n° 736314 du 11 décembre 1973 de déclaration d'utilité publique des travaux d'alimentation en eau potable et d'exploitation du puits communal de Corbreuse ;
- VU** l'arrêté préfectoral n° 850643 du 22 février 1985 portant déclaration d'utilité publique de la délimitation des périmètres de protection et institution des servitudes sur les terrains compris dans les périmètres de protection ;
- VU** l'arrêté préfectoral n° 2010-DDT-SE-1120 du 13 octobre 2010 modifiant l'arrêté préfectoral n° 2005-DDAF-SE-1193 du 21 décembre 2005 fixant la répartition des compétences entre les services dans le domaine de la police et de la gestion des eaux superficielles, souterraines et de la pêche et abrogeant l'arrêté préfectoral n° 2008-DDAF-SE-1177 du 31 décembre 2008 ;
- VU** l'arrêté du préfet n° 78-2021-02-05-003 du 5 février 2021 portant délégation de signature à Monsieur Etienne DESPLANQUES, secrétaire général de la préfecture des Yvelines ;
- VU** l'arrêté n° 2020-PREF-DCPPAT-BCA-241 du 19 octobre 2020 portant délégation de signature à Monsieur Benoît KAPLAN, secrétaire général de la préfecture de l'Essonne ;
- VU** l'avis de la Chambre d'agriculture d'Ile de France en date du ;
- VU** l'avis de la Commission Locale de l'Eau nappe de Beauce en date du ;
- VU** l'avis de la Commission Locale de l'Eau de l'Orge-Yvette du ;
- VU** l'avis du conseil départemental de l'environnement et des risques sanitaires et technologiques de l'Essonne en date du ;
- VU** l'avis du conseil départemental de l'environnement et des risques sanitaires et technologiques des Yvelines en date du ;
- VU** les résultats de la consultation du public menée du XXX au XXX inclus, sur le site internet des services de l'État en Essonne et du XXX au XXX inclus, sur le site internet des services de l'État dans les Yvelines en application des dispositions du code de l'environnement relatives à la participation du public hors procédures particulières ;

CONSIDERANT que le captage de Corbreuse-1 situé sur la commune de Corbreuse figure dans la liste des captages prioritaires menacés par les pollutions diffuses dans le SDAGE en vigueur ;

CONSIDERANT l'étude de l'aire d'alimentation du captage « Corbreuse-1 » réalisée par le bureau d'étude ASTREE pour la commune de Corbreuse et présentée au comité de pilotage lors de la séance du 20 janvier 2014 ;

CONSIDERANT l'étude de vulnérabilité de l'aire d'alimentation du captage Corbreuse-1 réalisée par le bureau d'étude ASTREE et présentée au comité de pilotage lors de la séance du 12 mars 2014 ;

CONSIDERANT l'importance particulière que représente le captage Corbreuse-1 pour l'approvisionnement en eau potable ;

CONSIDERANT que la délimitation de l'aire d'alimentation du captage de Corbreuse-1 est effectuée préalablement à la mise en place d'un programme d'actions visant à réduire sa vulnérabilité aux pollutions diffuses ;

CONSIDERANT les échanges contradictoires menés avec le syndicat de l'eau et de l'assainissement du sud des Yvelines sur le projet du présent arrêté ;

SUR proposition des directeurs départementaux des territoires de l'Essonne et des Yvelines ;

ARRETEM

Article 1 - Aire d'alimentation

L'aire d'alimentation du captage Corbreuse-1 situé sur le territoire de la commune de CORBREUSE est délimitée, conformément au périmètre figurant sur le document cartographique annexé au présent arrêté. Ce périmètre délimite également la zone de protection de l'aire d'alimentation du captage de Corbreuse-1

Le captage est composé d'un ouvrage situé sur territoire de la commune de Corbreuse, caractérisé de la façon suivante :

Nature de l'ouvrage : **souterrain**

code BSS : **BSS000TWZA**

année de réalisation : **1972**

localisation du captage : **chemin des Ecrouelles à Corbreuse**

parcelle **0106** section **OS**

coordonnées Lambert 93 : X= **623 100** , Y= **6 822 118** , Z= **151**

commune alimentée : **Corbreuse**

la surface totale de l'aire d'alimentation est de **1 107** hectares environ répartis sur les territoires des communes de Corbreuse (91), Chatignonville (91), Allainville (78) , Boinville-le-Gaillard (78) et Saint-Martin-de-Bréthencourt (78)

Maître d'ouvrage : **syndicat de l'eau et de l'assainissement du sud des Yvelines**

Article 2 - Programme d'actions

Un programme d'actions vis à vis des pollutions diffuses est mis en oeuvre, avant le 30 juin 2022, sur la zone de protection de l'aire d'alimentation du captage, en vue d'améliorer et préserver la qualité des eaux brutes.

Article 3 - Voies de recours

Le présent arrêté peut faire l'objet d'un recours contentieux, dans le délai de deux mois à compter de sa publication au RAA, devant le tribunal administratif de Versailles sis 56, avenue de Saint-Cloud, 78 011 Versailles . Cette saisine peut-être réalisée, dans les mêmes conditions de délai, de manière dématérialisée par l'application télé recours citoyens, accessible à partir du site www.telerecours.fr

Le présent arrêté peut également faire l'objet d'un recours gracieux auprès de M. le préfet de l'Essonne, boulevard de France, 91 012 Evry-Courcouronnes Cedex, de M. le préfet des Yvelines, 1 rue Jean Houdon, 78 010 Versailles Cedex ou hiérarchique auprès de Mme la Ministre de la Transition écologique, 92 055 La défense CEDEX, dans le délai de deux mois à compter de sa publication au RAA. Ces recours, gracieux ou hiérarchique, interrompent le délai de deux mois du recours contentieux, ce dernier devant être introduit dans un délai de deux mois suivant une décision implicite ou explicite de l'autorité compétente (le silence de l'administration pendant un délai de deux mois valant décision implicite de rejet).

Article 4 - Publication et information des tiers

Le présent arrêté sera publié au recueil des actes administratifs des préfectures de l'Essonne et des Yvelines.

Une copie du présent arrêté est transmise aux maires des communes concernées pour son affichage pendant une durée minimum d'un mois.

Une copie de cet arrêté sera adressée pour information :

- à la directrice régionale et interdépartementale, de l'environnement, de l'aménagement et des transports
- au directeur régional et interdépartemental, de l'agriculture, de l'alimentation et de la forêt
- aux délégués territoriaux de l'agence régionale de santé des Yvelines et de l'Essonne,
- au directeur territorial Seine francilienne de l'agence de l'eau Seine Normandie,
- au président de la chambre d'agriculture régionale de l'Ile de France,
- à la présidente de la commission locale de l'eau du SAGE de la nappe de Beauce et de ses affluents,
- au président de la commission locale de l'eau du SAGE Orge-Yvette,
- aux présidents des conseils départementaux de l'Essonne et des Yvelines,

ARTICLE 5 - Notification et exécution :

Le présent arrêté sera notifié au syndicat de l'eau et de l'assainissement du sud Yvelines.

Les secrétaires généraux des préfectures des départements de l'Essonne et des Yvelines et les directeurs départementaux des territoires de l'Essonne et des Yvelines, le président du syndicat de l'eau et de l'assainissement du sud Yvelines, et les maires des communes de Corbreuse (91), Chatignonville (91), Allainville (78) , Boinville-le-Gaillard (78) et Saint-Martin-de-Bréthencourt (78) sont chargés, chacun en ce qui le concerne, de l'exécution du présent arrêté

Évry-Courcouronnes, le

Le préfet de l'Essonne et par délégation,
Le secrétaire général,

Benoît KAPLAN

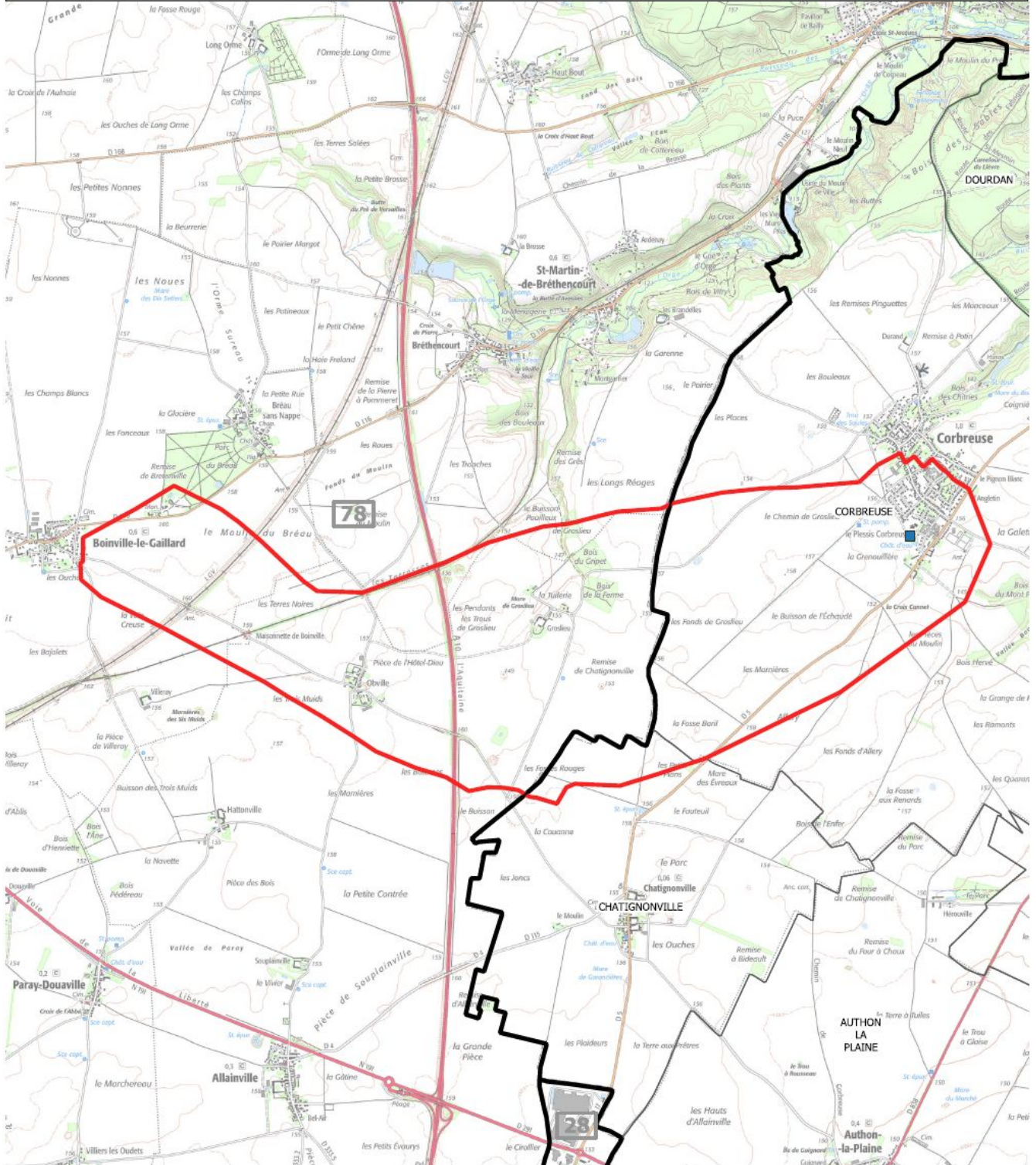
Versailles, le

Le préfet des Yvelines et par délégation
Le secrétaire général,





Etienne DESPLANQUES

ANNEXE

DÉLIMITATION DE L'AIRE D'ALIMENTATION DU CAPTAGE CORBREUSE-1 À CORBREUSE CONFORMÉMENT AUX DISPOSITIONS DE L'ARTICLE R.114-3 DU CODE RURAL



Réalisé le 12/10/2021
Par : DDT91/STP/BCT/SIG
Source : © IGN BD CARTO / RPG2020
Classement : 08_Eau\AIRE_ALIMENTATION_CAPTAGE_PRIORITAIRE
Tous droits de reproduction réservés

-  Limite départementale
-  Limite communale
-  AAC
-  Captage Corbreuse-1 (BSS000TWZA)

0 1 2 km