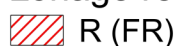






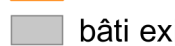
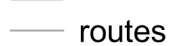


**Légende**

zonage réglementaire (C : cavités, FR : fronts rocheux)

-  R (FR)
-  B1 (FR)
-  B1 (C)
-  B2 (C)
-  R (C)

Eléments de repère

-  limites communales
-  sections cadastrales
-  bâti existant
-  routes



**CARTE DE ZONAGE REGLEMENTAIRE**  
commune de Follainville-Dennemont

**VERSION SOUMISE A  
ENQUETE PUBLIQUE**

Source de données: DDT78  
Fond cartographique numérique: BD TOPO@IGN  
BD ORTHO@IGN

Réalisation: DDT78/SE

Diffusion: PUBLIC

Date: 7 juillet 2022

Échelle: (A3) 1:5000