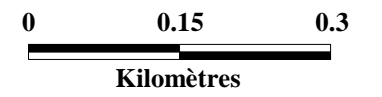

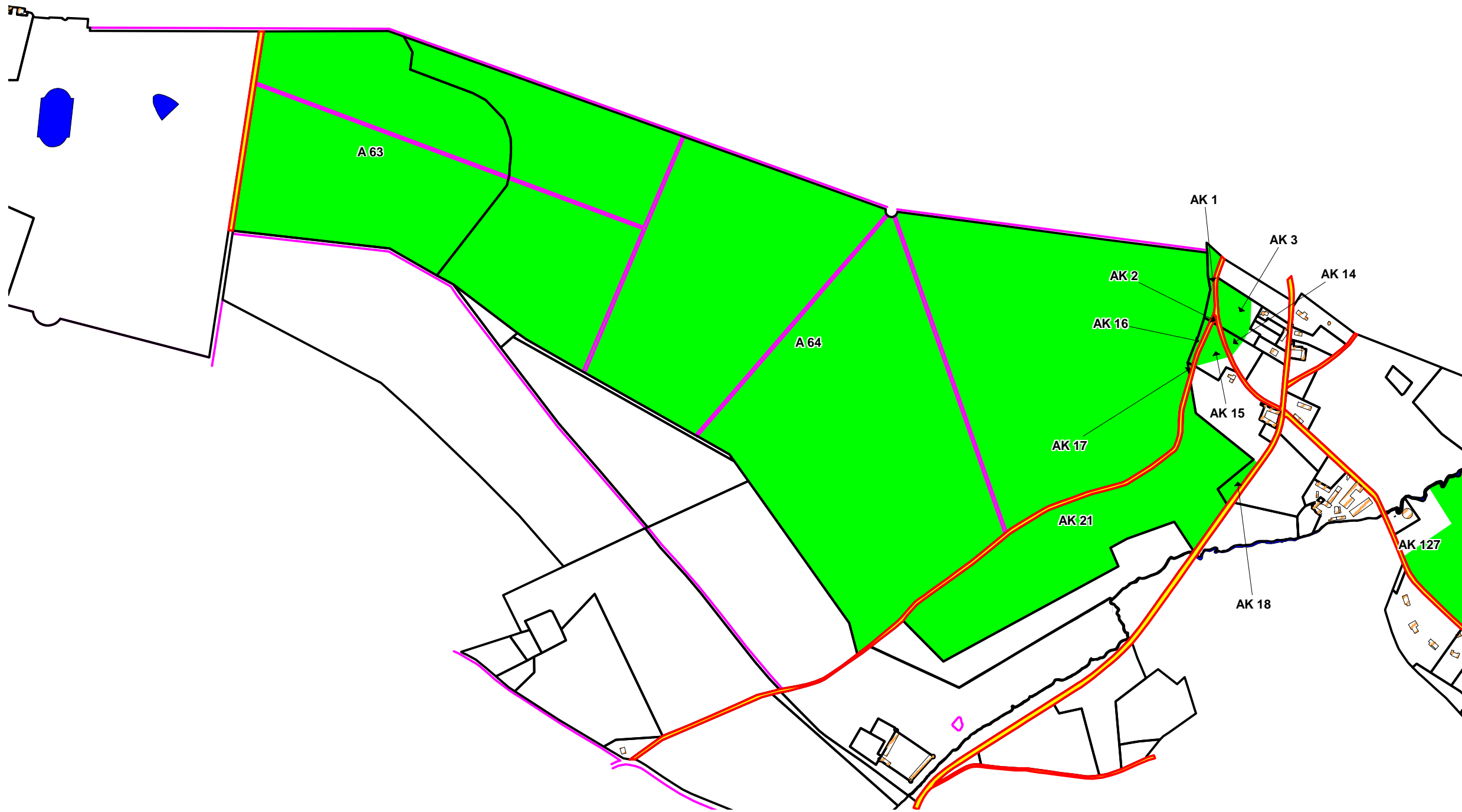


PLANCHE 2



Échelle: 1:7 500



Légende

- Limite de classement
- Bâti
- Voirie
- Cadastre
- Hydrographie
- Divers

L31  
parcelle cadastrale  
classée

DDAF78 - FB - 15/09/06



Préfecture des Yvelines

MINISTÈRE  
DE L'AGRICULTURE  
ET DE LA PÊCHE

DDAF 78