









Echelle : 1:10 000

Légende

-  Limite de classement
-  Retrait
-  Complément
-  Bâti
-  Cadastre
-  Voirie
-  Hydrologie
-  Divers
- L 31 parcelle cadastrale classée

DDAF78- FB - 22/08/06



Préfecture des Yvelines

DDAF 78

PLANCHE 1