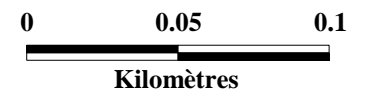









PLANCHE 3



Échelle: 1:2 500

Légende

-  Limite de classement
-  Bâti
-  Voirie
-  Cadastre
-  Hydrographie
-  Divers
- L31 parcelle cadastrale classée

DDAF78 - FB - 24/07/2006



Préfecture des Yvelines

MINISTÈRE
DE L'AGRICULTURE
ET DE LA PÊCHE

DDAF 78