

PREFECTURE DES YVELINES

PREFECTURE DU VAL D'OISE

DIRECTION REGIONALE DE L'INDUSTRIE
DE LA RECHERCHE ET DE L'ENVIRONNEMENT



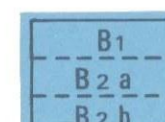


MASSIF DE L'HAUTIL

COMMUNE D'EVERQUEMONT

A

PLAN D'EXPOSITION
AUX RISQUES LIES AUX
CARRIERES SOUTERRAINES
DE GYPSE ABANDONNEES

PLAN DE ZONAGE

-  PERIMETRE D'ETUDE
-  ZONE TRES EXPOSEE
-  ZONES MOYENNEMENT EXPOSEES
-  ZONE NON EXPOSEE
-  LIMITE ZONE NATURELLE URBAINE

Octobre 1993
Modifié Mai 1994

Echelle 1/2000

