

PREFECTURE DES YVELINES
PREFECTURE DU VAL D'OISE

DIRECTION REGIONALE DE L'INDUSTRIE
DE LA RECHERCHE ET DE L'ENVIRONNEMENT






MASSIF DE L'HAUTIL

COMMUNE DECHANTELOUP LES VIGNES

J

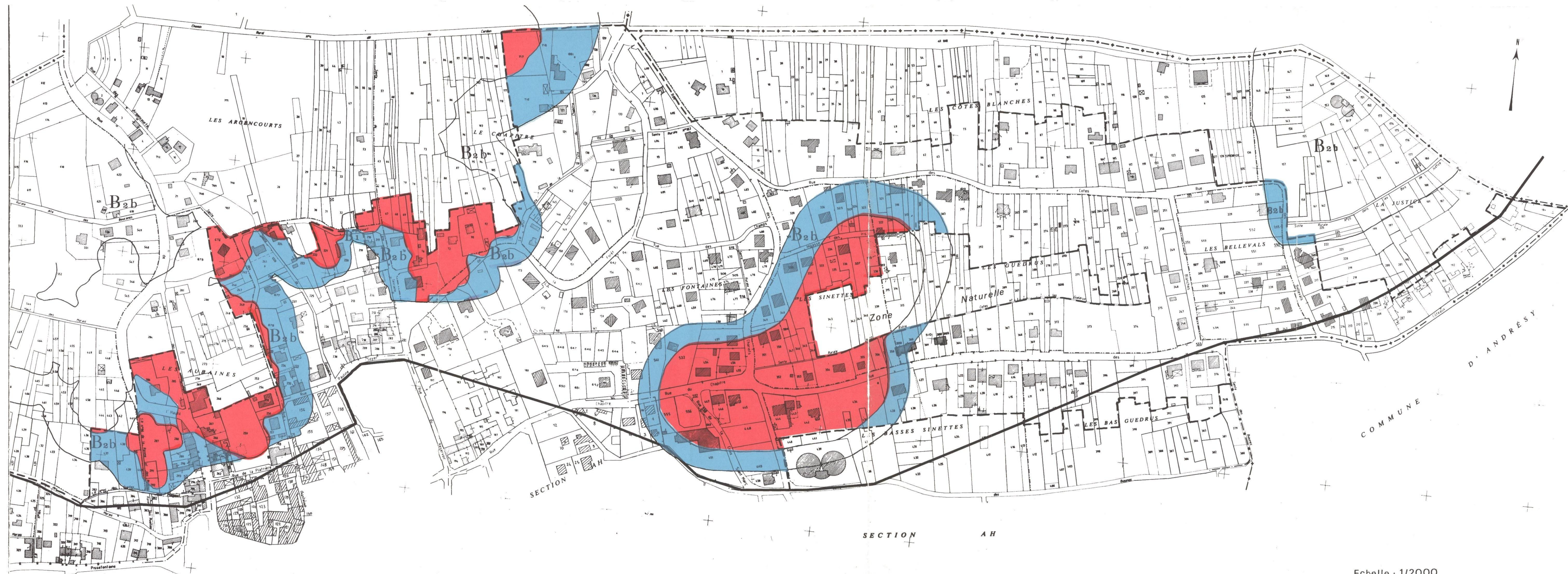
PLAN D'EXPOSITION AUX RISQUES LIES AUX CARRIERES SOUTERRAINES DE GYPSE ABANDONNEES

PLAN DE ZONAGE

-  PERIMETRE D'ETUDE
-  LIMITE ZONE NATURELLE
-  ZONE TRES EXPOSEE
-  ZONES MOYENNEMENT EXPOSEES
-  ZONE NON EXPOSEE

Octobre 1993
Modifié Mai 1994

Echelle 1/2000



Echelle : 1/2000