







# Carte de l'aléa retrait-gonflement des sols argileux

## Département des Yvelines

### LÉGENDE :

-  Limite communale
-  Aléa fort
-  Aléa moyen
-  Aléa faible

commune : **SAINT-CYR-L'ÉCOLE**

Sources des données : BRGM/DDT78  
Fond cartographique numérique : Copyright Scan 25 IGN, 1999

Plan

approuvé le :

2 1 JUN 2012

