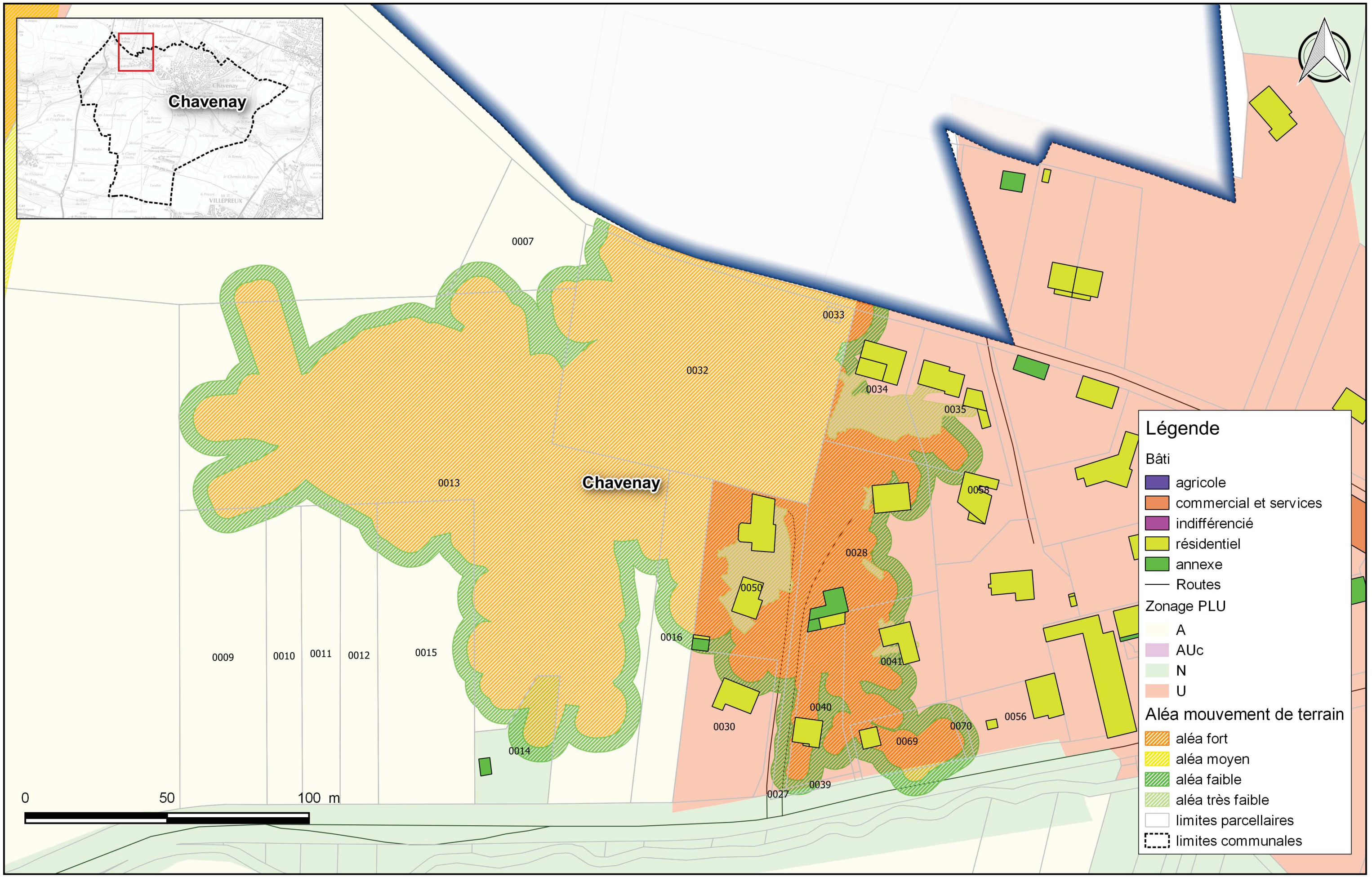

Liberté • Égalité • Fraternité RÉPUBLIQUE FRANÇAISE PRÉFET DES YVELINES	**CARTE DES ENJEUX Zone de la carrière de Craie C1** commune de Chavenay VERSION ENQUETE PUBLIQUE	Source de données: DDT78 Fond cartographique numérique: BD PARCELLAIRE®IGN Scan25®IGN	Réalisation: DDT78/SE Date: 9 novembre 2020	Diffusion: PUBLIC Échelle: (A3) 1:1 200

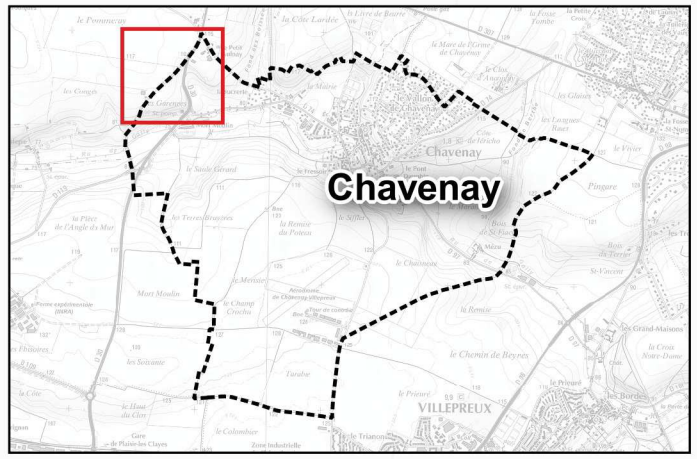

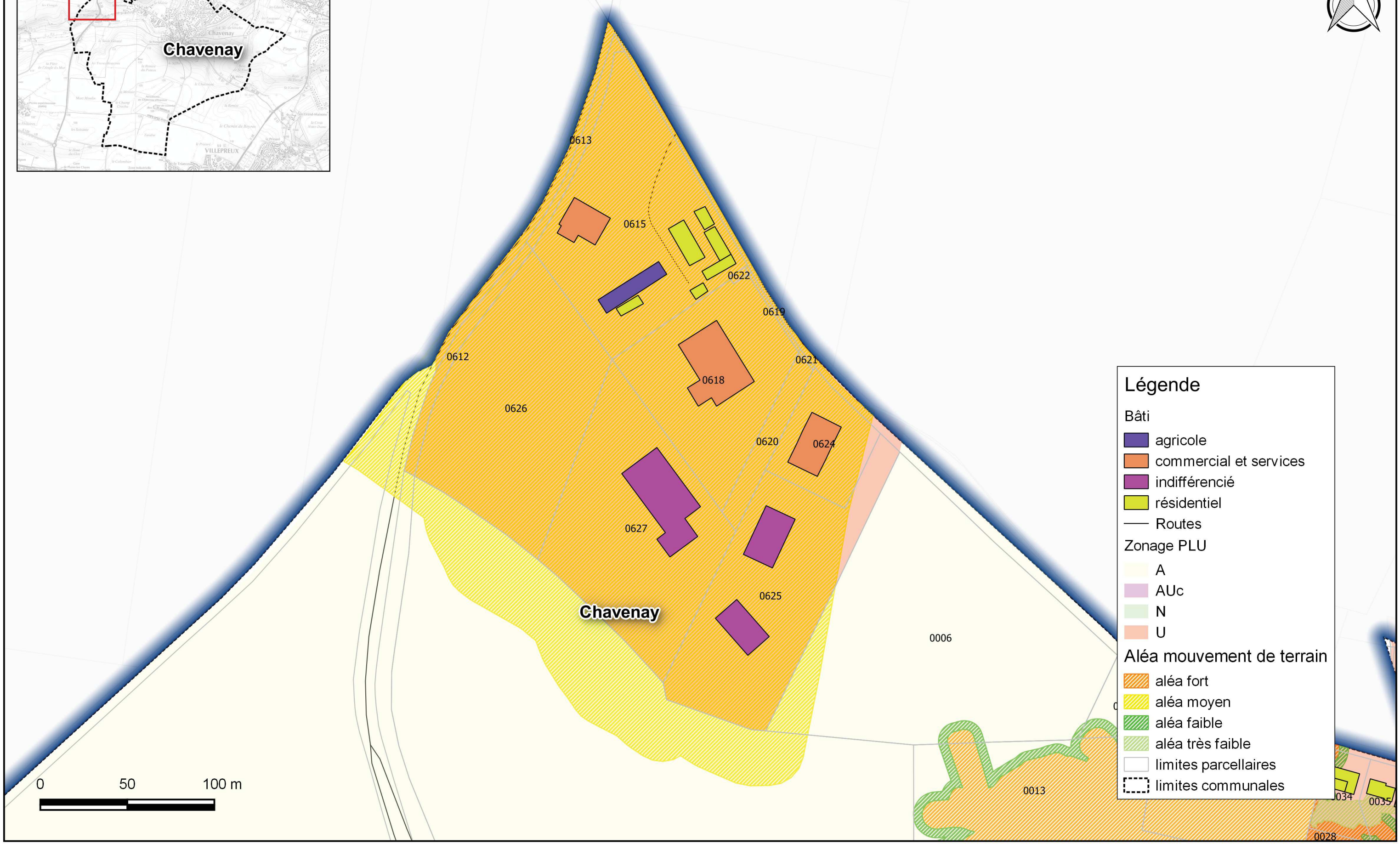

Légende

Bâti
- agricole
- commercial et services
- indifférencié
- résidentiel
- Routes

Zonage PLU
- A
- AUc
- N
- U

Aléa mouvement de terrain
- aléa fort
- aléa moyen
- aléa faible
- aléa très faible
- limites parcellaires
- limites communales

Liberté • Égalité • Fraternité
RÉPUBLIQUE FRANÇAISE
PRÉFET DES YVELINES

CARTE DES ENJEUX Zone des carrières de Calcaire Grossier CG1 et CG2

commune de Chavenay VERSION ENQUETE PUBLIQUE

Source de données: DDT78
Fond cartographique numérique: BD PARCELLAIRE®IGN
Scan25®IGN

Réalisation: DDT78/SE

Date: 9 novembre 2020

Diffusion: PUBLIC

Échelle: (A3) 1:2 000

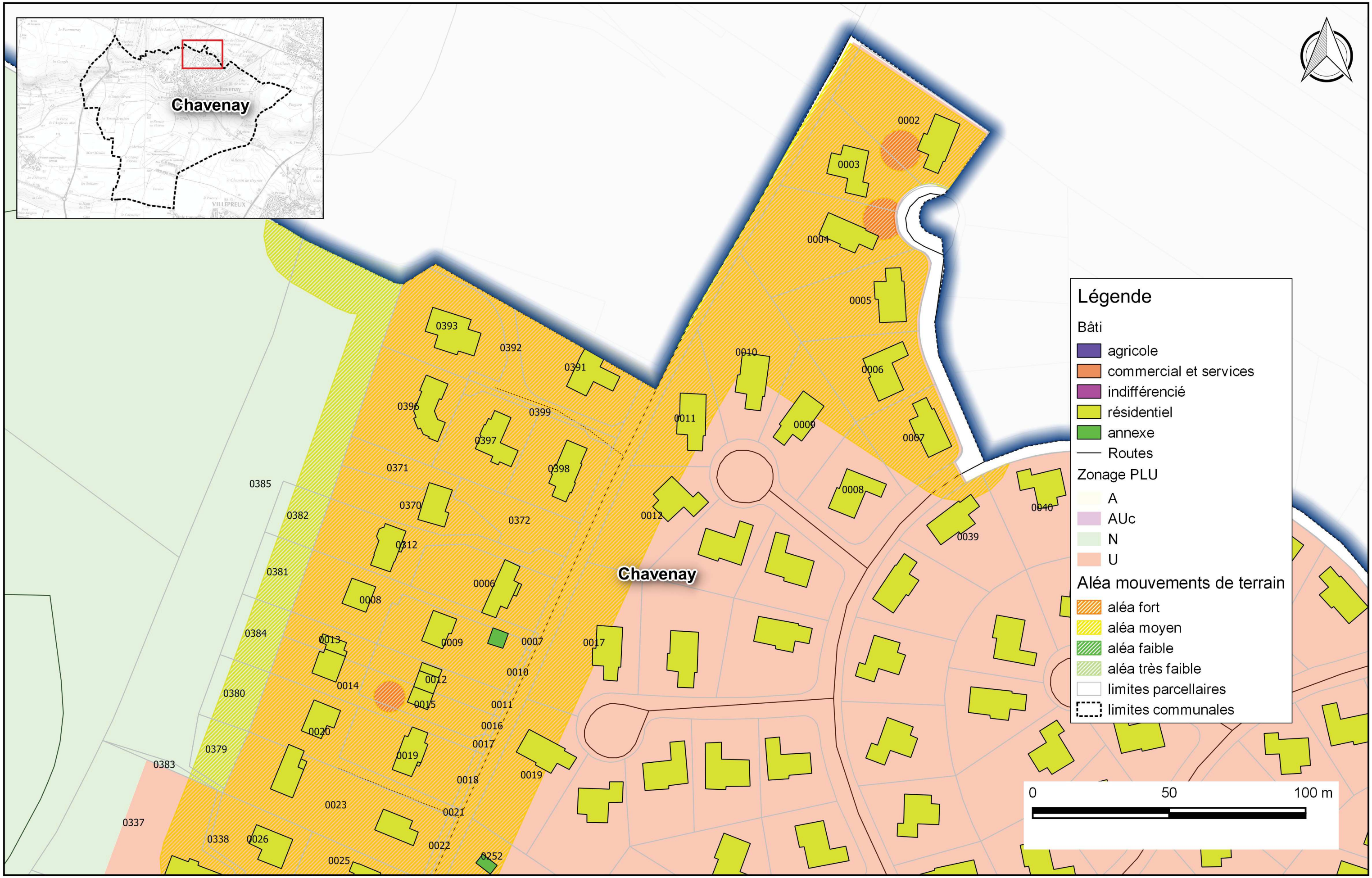

CARTE DES ENJEUX Zone de la carrière de Calcaire Grossier CG3 - nord commune de Chavenay VERSION ENQUETE PUBLIQUE	Source de données: DDT78 Fond cartographique numérique: BD PARCELLAIRE®IGN Scan25®IGN	Réalisation: DDT78/SE Date: 9 novembre 2020	Diffusion: PUBLIC Échelle: (A3) 1:1 250

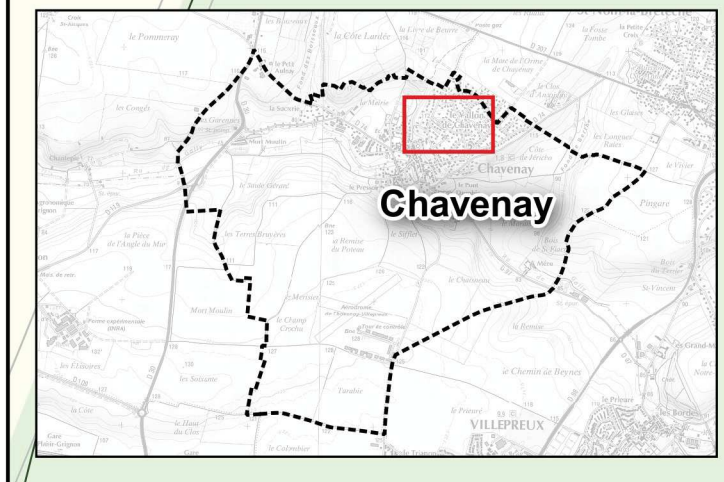

Chavenay

Légende

Bâti
- agricole
- commercial et services
- indifférencié
- résidentiel
- annexe
- Routes

Zonage PLU
- A
- AUc
- N
- U

Aléa mouvements de terrain
- aléa fort
- aléa moyen
- aléa faible
- aléa très faible
- limites parcellaires
- limites communales

0 50 100 m

Liberté • Égalité • Fraternité
RÉPUBLIQUE FRANÇAISE
PRÉFET DES YVELINES

CARTE DES ENJEUX Zone de la carrière de Calcaire Grossier CG3 - sud

commune de Chavenay VERSION ENQUETE PUBLIQUE

Source de données: DDT78
Fond cartographique numérique: BD PARCELLAIRE®IGN
Scan25®IGN

Réalisation: DDT78/SE

Diffusion: PUBLIC

Date: 9 novembre 2020

Échelle: (A3) 1:1 250

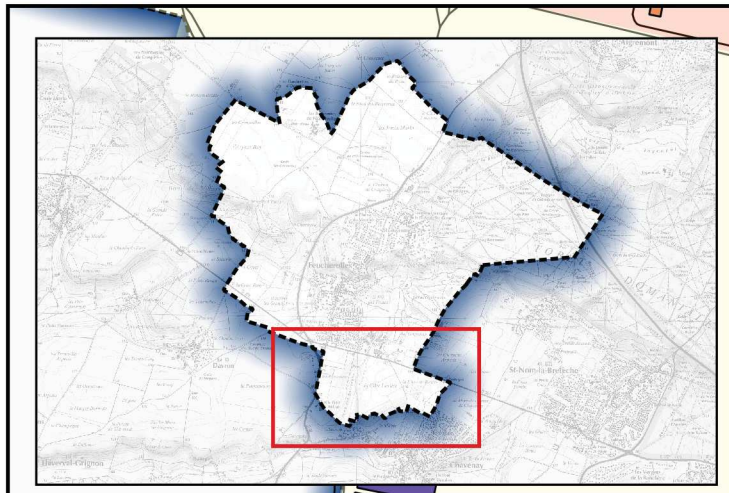

0 100 200 m

Légende

Bâti
- agricole
- commercial et services
- indifférencié
- résidentiel
- Routes

Zonage PLU
- A
- N
- U
- AU
- Nh

Zonage agricole spécifique
- A*

Aléa mouvement de terrain
- aléa fort
- aléa moyen
- aléa faible
- limites communales

Liberté • Égalité • Fraternité
RÉPUBLIQUE FRANÇAISE
PRÉFET DES YVELINES

CARTE DES ENJEUX Mouvements de terrrains liés aux carrières souterraines abandonnées

commune de Feucherolles VERSION ENQUETE PUBLIQUE

Source de données: DDT78
Fond cartographique numérique: BD PARCELLAIRE®IGN
Scan25®IGN

Réalisation: DDT78/SE

Diffusion: PUBLIC

Date: 6 novembre 2020

Échelle: (A3) 1:5 000