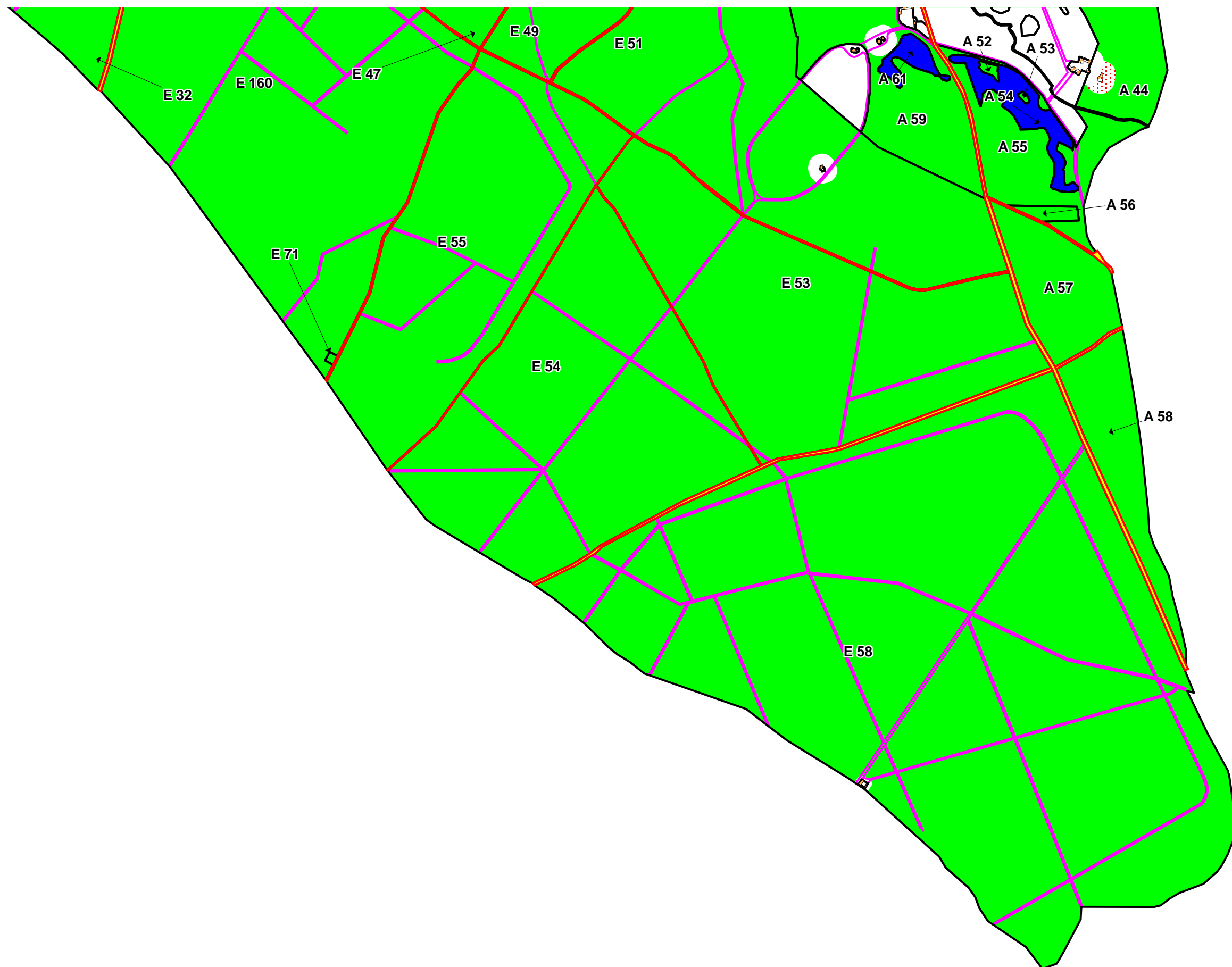




PLANCHE 10



Légende

- Limite de classement
- Retrait
- Bâti
- Voirie
- Cadastre
- Hydrographie
- Divers

L31 parcelle cadastrale classée
DDAF78 - FB - 14/09/06



Échelle: 1:10 000



Préfecture des Yvelines

MINISTÈRE
DE L'AGRICULTURE
ET DE LA PÊCHE

DDAF 78