






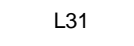


Echelle : 1:5 000

Légende

-  Limite de classement
-  Retrait
-  Bâti
-  Voirie
-  Cadastre
-  Hydrographie
-  Divers
-  L31 parcelle cadastrale classée

DDAF- FB - 23/08/06



Préfecture des Yvelines

MINISTÈRE
DE L'AGRICULTURE
ET DE LA PÊCHE

DDAF 78