


PLANCHE 1












0 0.1 0.2

Kilomètres

Échelle: 1:5 000

Légende

-  Limite de classement
-  Complément
-  Retrait
-  Bâti
-  Voirie
-  Cadastre
-  Hydrographie
-  Divers
-  L31  
parcelle cadastrale  
classée

DDAF78 - FB - 26/07/2006



Préfecture des Yvelines

MINISTÈRE  
DE L'AGRICULTURE  
ET DE LA PÊCHE

DDAF 78

