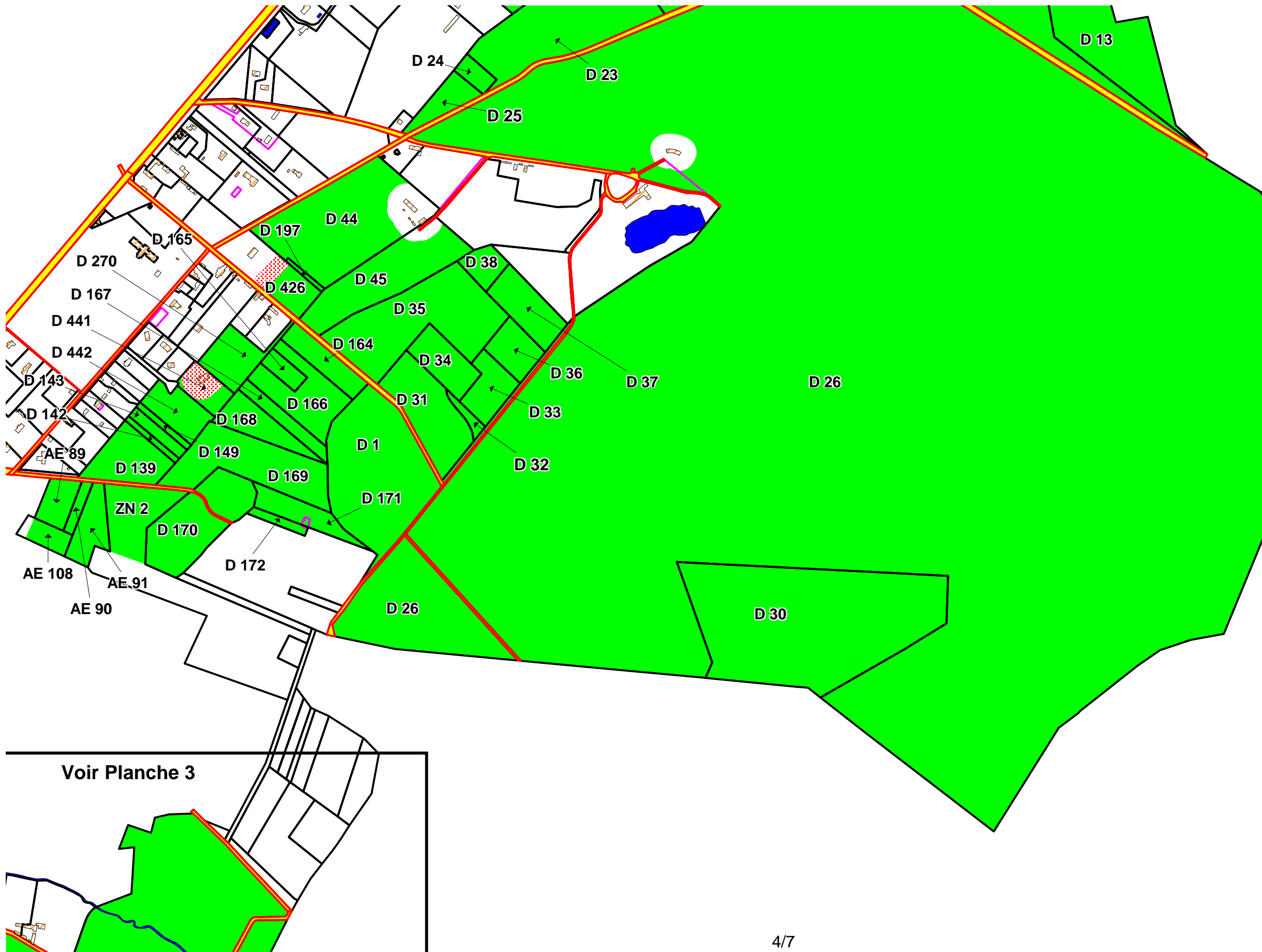


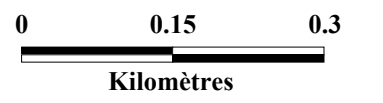

PLANCHE 2



Légende

- Limite de classement
- Retrait
- Bâti
- Voirie
- Cadastre
- Hydrographie
- Divers

L31 parcelle cadastrale classée
DDAF78 - FB - 4/09/06



Echelle : 1:7 500

Voir Planche 3

Préfecture des Yvelines

DDAF 78

MINISTÈRE DE L'AGRICULTURE ET DE LA PÊCHE