







PLANCHE 1



Légende

-  Limite de classement
-  Bâti
-  Voirie
-  Cadastre
-  Hydrographie
-  Divers

L31 parcelle cadastrale classée

DDAF78 - FB - 07/08/2006



0 0.5 1
Kilometers

Echelle : 1:25 000



MINISTÈRE
DE L'AGRICULTURE
ET DE LA PÊCHE

Préfecture des Yvelines

DDAF 78