





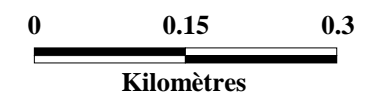



PLANCHE 4



Légende

-  Limite de classement
  -  Bâti
  -  Voirie
  -  Cadastre
  -  Hydrographie
  -  Divers
  - L31 parcelle cadastrale classée
- DDAF78 - FB - 03/08/2006



Échelle: 1:7 500



Préfecture des Yvelines

DDAF 78