




Légende

- Périmètre de classement
- Retrait
- Bâti
- Voirie
- Hydrographie
- Cadastre
- L31 parcelle cadastrale classée

DDEA78 - JD - 18/11/08




Préfecture des Yvelines


MINISTÈRE
DE L'AGRICULTURE
ET DE LA PÊCHE

DDAF 78

0 0.1 0.2
Kilomètres

Échelle: 1:5 000