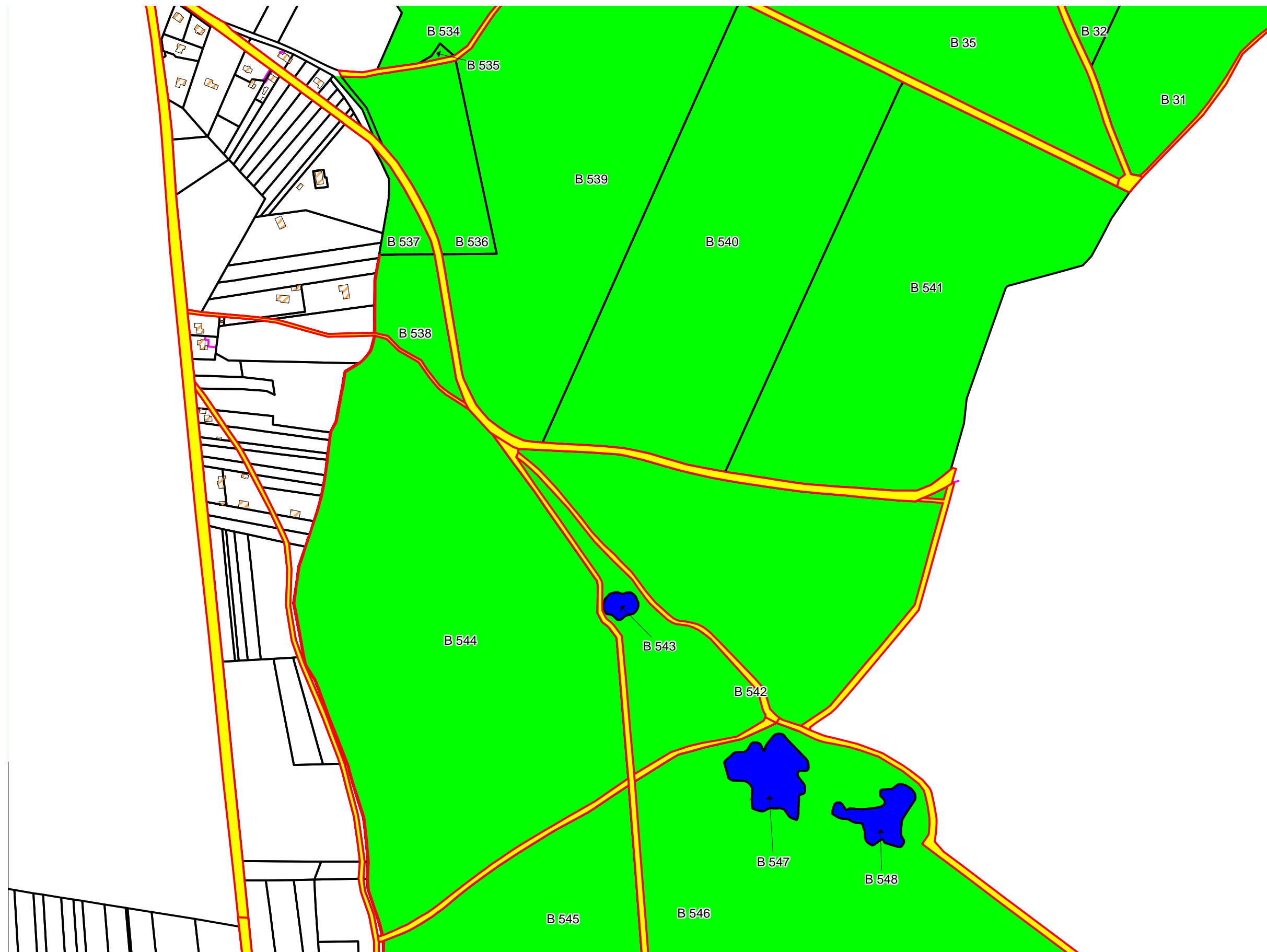
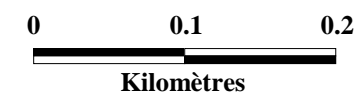



PLANCHE 7



- Légende
- Limite de classement
  - Bâti
  - Voirie
  - Cadastre
  - Hydrographie
  - Divers
  - L31 parcelle cadastrale classée

DDAF78 - FB - 17/08/06



Échelle: 1:5 000



Préfecture des Yvelines

MINISTÈRE  
DE L'AGRICULTURE  
ET DE LA PÊCHE

DDAF 78