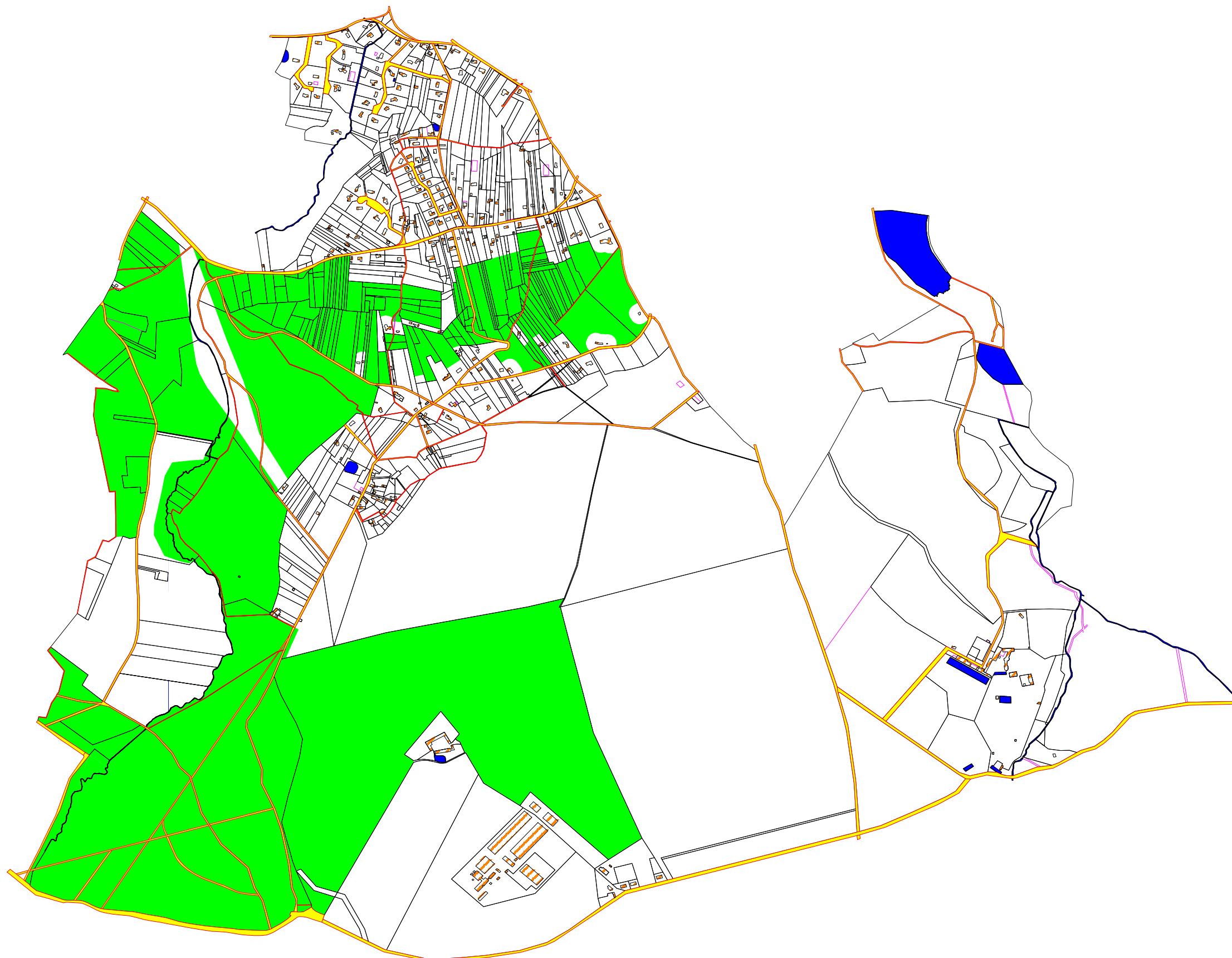








VUE D'ENSEMBLE



Légende

-  Limite de classement
-  Bâti
-  Voirie
-  Cadastre
-  Hydrographie
-  Divers

DDAF78 - MF- 25/11/05



0 0.28 0.56
Kilomètres

Echelle : 1:14 000



Préfecture des Yvelines

MINISTÈRE
DE L'AGRICULTURE
ET DE LA PÊCHE

DDAF 78