

PREFECTURE DES YVELINES

PREFECTURE DU VAL D'OISE

DIRECTION REGIONALE DE L'INDUSTRIE  
DE LA RECHERCHE ET DE L'ENVIRONNEMENT






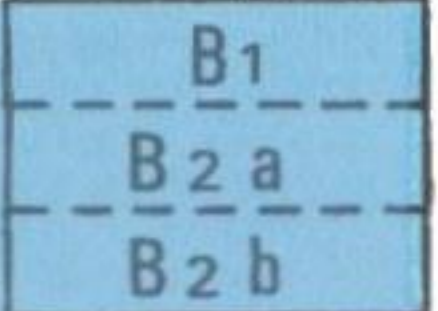

# MASSIF DE L'HAUTIL

COMMUNE DE VAUX-SUR-SEINE

C

## PLAN D'EXPOSITION AUX RISQUES LIES AUX CARRIERES SOUTERRAINES DE GYPSE ABANDONNEES

### PLAN DE ZONAGE

- |   |                            |   |        |   |      |   |           |
|---|----------------------------|---|--------|---|------|---|-----------|
|  | PERIMETRE D'ETUDE          |  | LIMITE |  | ZONE |  | NATURELLE |
|  | ZONE TRES EXPOSEE          |   | "      |   | "    |   | URBAINE   |
|  | ZONES MOYENNEMENT EXPOSEES |   |        |   |      |   |           |
|  | ZONE NON EXPOSEE           |   |        |   |      |   |           |

Octobre 1993

Modifié Mai 1994

Echelle 1/2000

