

PREFECTURE DES YVELINES

PREFECTURE DU VAL D'OISE

DIRECTION REGIONALE DE L'INDUSTRIE  
DE LA RECHERCHE ET DE L'ENVIRONNEMENT




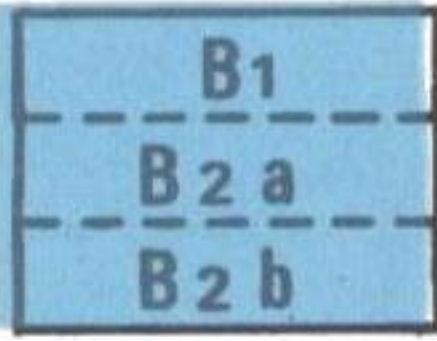

# MASSIF DE L'HAUTIL

COMMUNE DE MENU COURT

D

## PLAN D'EXPOSITION AUX RISQUES LIES AUX CARRIERES SOUTERRAINES DE GYPSE ABANDONNEES

### PLAN DE ZONAGE

-  PERIMETRE D'ETUDE
-  LIMITE ZONE NATURELLE URBAINE
-  ZONE TRES EXPOSEE
-  ZONES MOYENNEMENT EXPOSEES
-  ZONE NON EXPOSEE

Octobre 1993

Modifié Mai 1994

Echelle 1/2000

