

PREFECTURE DES YVELINES

PREFECTURE DU VAL D'OISE



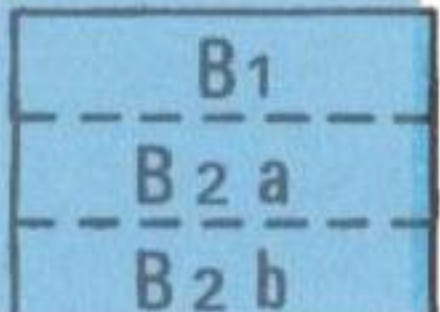


DIRECTION REGIONALE DE L'INDUSTRIE
DE LA RECHERCHE ET DE L'ENVIRONNEMENT

MASSIF DE L'HAUTIL

COMMUNE DE BOISEMONT
E

PLAN D'EXPOSITION AUX RISQUES LIES AUX CARRIERES SOUTERRAINES DE GYPSE ABANDONNEES

PLAN DE ZONAGE

-  PERIMETRE D'ETUDE
-  ZONE TRES EXPOSEE
-  ZONES MOYENNEMENT EXPOSEES
-  ZONE NON EXPOSEE
-  LIMITE ZONE NATURELLE URBAINE

Octobre 1993
Modifié Mai 1994

Echelle 1/2000

